

Wetterdaten von Hohenpeißenberg (Obb.)

Meßort: Bschorrwald 19, 82383 Hohenpeißenberg

Internet: <http://www.wetter-hohenpeissenberg.eu>

Höhe 755 m ü. NN

ReH-Stations-Nr.: **10960**

Monat : August

Jahr: 2024

Parameter	Angaben in	Wert	Abweichungen	Tag	Prozent	Normal
Temperatur:						
Monatsmittel	°C	20,2	3,3	X	X	16,9
absolutes Maximum	°C	31,4	X	13.	X	X
mittleres Maximum	°C	25,8	3,0	X	X	22,8
absolutes Minimum	°C	10,8	X	26.	X	X
mittleres Minimum	°C	15,3	2,4	X	X	12,9
absolutes Minimum am Boden (5 cm)	°C	0,0	X	#NV	X	X
Besondere Tage:						
heiße Tage max. >= 30°C	Tage	5	3	X	X	2
Sommertage max. >= 25°C	Tage	17	3	X	X	14
Bodenfrost min. 5 cm < 0°C	Tage	0	x	X	X	x
Frosttage min. < 0°C	Tage	0	0	X	X	0
Eistage max. < 0°C	Tage	0	0	X	X	0
Bewölkung:						
Monatsmittel	Achtel	#DIV/0!	X	X	X	X
heitere Tage (Tagesdurchs. < 1,6/8)	Tage	0	X	X	X	X
trübe Tage (Tagesdurchs. > 6,4/8)	Tage	0	X	X	X	X
Zahl der Tage mit						
Regen >=0,1 mm	Tage	14	X	X	X	X
Schneefall >= 0,1 mm	Tage	0	X	X	X	X
Schnee/Regen gemischt >=0,1mm	Tage	0	X	X	X	X
Gewitter	Tage	0	X	X	X	X
Nebel	Tage	0	X	X	X	X
Wind >= 6 Bft	Tage	7	X	X	X	X
Sturm >= 8 Bft	Tage	0	X	X	X	X
Niederschlag:						
Monatsniederschlag	mm	66,6	-106,4	X	38	173,0
Tageshöchstniederschlag	mm	26,2	X	18.	X	X
Tage mit >= 0,1 mm	Tage	14	X	X	X	X
Tage mit >= 1,0 mm	Tage	8	X	X	X	X
Tage mit >= 5,0 mm	Tage	6	X	X	X	X
Tage mit >= 10,0 mm	Tage	1	X	X	X	X
Schnee:						
Tage mit geschlossener Schneedecke	Tage	0	X	X	X	X
maximale Schneehöhe	cm	0	X	#NV	X	X
Wind						
Höchste Windgeschwindigkeit	m/sec	13,4	X	01.	X	X
Höchste Windgeschwindigkeit	km/h	48,3	X	X	X	X
Höchste Windgeschwindigkeit	Knoten	26	X	X	X	X
übrige Werte						
Sonnenschein	Stunden	0,0	-210,0	X	0	210
Mittel rel. Luftfeuchtigkeit	%	79,9	X	X	X	X
Mittel Luftdruck	hPa	1014,1	X	X	X	X

Witterungsbericht:

Monat : 8 Jahr: 2024

Tag	Temperatur °C					Feuchte Mittel (%)	Luftdruck Mittel (hPa)	Nieders. Liter/m ²	Wind km/h			Mittel Richtung	Sonne Stunden	Temp. 5 cm	Temp Abw.
	Mittel	Max	Zeit	Min	Zeit				Mittel	Max	Zeit				
01.	20,9	26,7		15,9		79	1010,4	0,2		48,3					4,0
02.	20,3	23,6		16,8		80	1009,8	0,4		37,0					3,4
03.	19,5	24,7		16,6		81	1011,2	1,0		40,2					2,6
04.	19,6	24,1		16,2		79	1013,4	0,0		45,1					2,7
05.	19,3	23,4		16,2		81	1013,3	0,0		16,1					2,4
06.	21,5	28,3		15,1		75	1011,0	0,0		17,7					4,6
07.	20,4	25,3		17,1		78	1011,4	7,0		48,3					3,5
08.	19,5	23,3		15,9		83	1014,7	2,0		24,1					2,6
09.	20,9	27,3		14,7		76	1017,1	0,0		30,6					4,0
10.	22,7	29,3		16,7		73	1019,1	0,0		22,5					5,8
11.	24,2	30,8		17,4		72	1017,1	0,0		20,9					7,3
12.	24,5	31,1		19,2		76	1011,2	0,0		27,4					7,6
13.	22,6	31,4		16,1		75	1009,1	7,0		48,3					5,7
14.	21,4	30,2		16,1		77	1010,8	7,4		41,8					4,5
15.	21,4	27,7		15,0		80	1015,6	0,0		20,9					4,5
16.	23,0	28,1		18,4		81	1014,3	0,0		14,5					6,1
17.	20,3	22,7		18,6		89	1011,4	0,6		19,3					3,4
18.	17,1	19,0		14,4		94	1008,4	26,2		27,4					0,2
19.	14,4	16,8		12,4		94	1015,6	5,2		29,0					-2,5
20.	16,6	21,2		13,9		90	1012,9	0,0		16,1					-0,3
21.	17,6	21,4		12,4		83	1015,6	0,4		40,2					0,7
22.	17,4	24,8		11,2		79	1014,0	0,0		14,5					0,5
23.	20,9	28,3		13,7		68	1013,1	0,0		22,5					4,0
24.	23,2	30,9		15,8		67	1012,0	0,0		17,7					6,3
25.	15,7	23,1		11,3		86	1018,1	8,8		33,8					-1,2
26.	13,3	15,0		10,8		94	1021,7	0,2		19,3					-3,6
27.	17,3	22,4		13,7		88	1019,4	0,0		20,9					0,4
28.	21,4	29,4		14,4		79	1016,4	0,2		16,1					4,5
29.	22,6	29,8		16,4		71	1016,5	0,0		14,5					5,7
30.	22,6	29,9		15,9		73	1015,7	0,0		16,1					5,7
31.	22,6	28,6		16,6		76	1015,8	0,0		20,9					5,7

Summen / Mittel / Abweichungen:

Monatsmittel Temp.	:	20,2	Abw.:	3,3			
Max Tagesmittel	:	24,5	am	12.	Min Tagesmittel	13,3	am 26.
Temperaturmaximum	:	31,4	am	13.	Mittel Max Temp.	25,8	Abw. 3,0
Temperaturminimum	:	10,8	am	26.	Mittel Min Temp.	15,3	Abw. 2,4
Erdbodenminimum	:	0,0	am	#NV			
Gesamt Niederschlag	:	66,6	=	38%	Max. Niederschlag	26,2	am 18.
Summe Sonnenschein	:	0,0	=	0%	Max Sonne	0,0	am #NV
Mittel Luftdruck	:	1014,1					
Max Mittel Luftdruck	:	1021,7	am	26.	Min Mittel Luftd.	1008,4	am 18.
Mittel Luftfeuchte	:	80					
Max Mittel Luftfeuchte	:	94	am	18.	Min Mittel Luftf.	67	am 24.
Max Wind km/h	:	48,3	am	01.	entspricht Windstärke :	6	Bft.
Sommertage (Max Tx > 25).....				17 x	Windstärketage 6(> 37 Km/h)		7 x
Heiße Tage (Max Tx > 30)				5 x	Windstärketage 8(> 62 Km/h)		0 x
Frosttage (Min Tn < 0)				0 x	Tage mit Bodenfrost		0 x
Eistage (Max Tx < 0)				0 x			
Tage mit Niederschlag				14 x			
Tage mit Niederschlag > 1 mm				8 x			

Wetter-Monatsdiagramm:

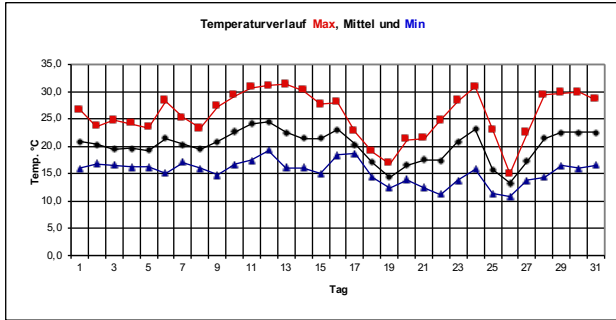
Hohenpeißenberg/Bschorrwald

August

2024



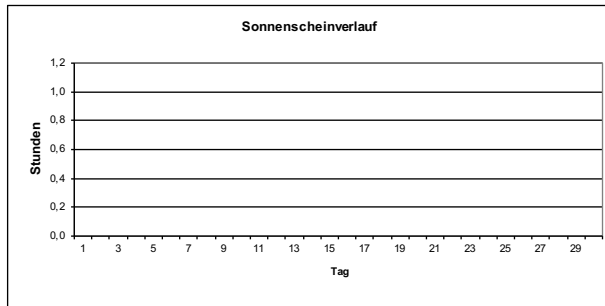
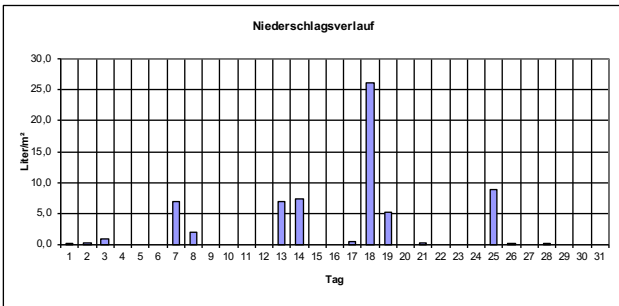
Temperatur: Max: 31,4 °C Min: 10,8 °C



Monatswerte

(mit Abweichung/Prozent vom langjährigen Mittelwert*)
 * Mittelwerte der Jahre 1971-2000

Mittel Temperatur:	20,2 °C	Abweichung:	3,3 K
Sonnenscheindauer:	0,0 h	entspricht:	0 %
Niederschlagshöhe:	66,6 Liter/m²	entspricht:	38 %
Tage mit Bodenfrost:	0	Tage mit Frost:	0
Tage mit Gewitter:	0	Tage mit Dauerfrost:	0
Tage mit Sturm:	0	Sommertage (>25°C):	17
Tage mit Schneedecke:	0	Heißetage (>30°C):	5
Tage mit Nebel:	0	mittleres Maximum:	25,8 °C
Tage mit Niederschlag:	14	mittleres Minimum:	15,3 °C
Höchste Windböe :	48 Km/h	entspricht Windstärke:	6 Bft. am: 01.
Mittel Luftdruck :	1014 hPa	Mittel Luftfeuchte :	80 %



Monat : August 2024

