

Wetterdaten von Hohenpeißenberg (Obb.)

Meßort: Bschorrwald 19, 82383 Hohenpeißenberg

Internet: <http://www.wetter-hohenpeissenberg.eu>

Höhe 755 m ü. NN

ReH-Stations-Nr.: **10960**

Monat : Dezember

Jahr: 2023

Parameter	Angaben in	Wert	Abweichungen	Tag	Prozent	Normal
Temperatur:						
Monatsmittel	°C	1,9	2,2	X	X	-0,3
absolutes Maximum	°C	12,2	X	18.	X	X
mittleres Maximum	°C	5,5	0,9	X	X	4,6
absolutes Minimum	°C	-6,9	X	27.	X	X
mittleres Minimum	°C	-1,2	0,3	X	X	-1,5
absolutes Minimum am Boden (5 cm)	°C	0,0	X	#NV	X	X
Besondere Tage:						
heiße Tage max. >= 30°C	Tage	0	0	X	X	0
Sommertage max. >= 25°C	Tage	0	0	X	X	0
Bodenfrost min. 5 cm < 0°C	Tage	0	x	X	X	x
Frosttage min. < 0°C	Tage	22	0	X	X	22
Eistage max. < 0°C	Tage	3	-6	X	X	9
Bewölkung:						
Monatsmittel	Achtel		X	X	X	X
heitere Tage (Tagesdurchs. < 1,6/8)	Tage		X	X	X	X
trübe Tage (Tagesdurchs. > 6,4/8)	Tage		X	X	X	X
Zahl der Tage mit						
Regen >=0,1 mm	Tage	23	X	X	X	X
Schneefall >= 0,1 mm	Tage		X	X	X	X
Schnee/Regen gemischt >=0,1mm	Tage		X	X	X	X
Gewitter	Tage		X	X	X	X
Nebel	Tage		X	X	X	X
Wind >= 6 Bft	Tage	10	X	X	X	X
Sturm >= 8 Bft	Tage	2	X	X	X	X
Niederschlag:						
Monatsniederschlag	mm	54,6	-4,4	X	93	59,0
Tageshöchstniederschlag	mm	8,6	X	03.	X	X
Tage mit >= 0,1 mm	Tage	23	X	X	X	X
Tage mit >= 1,0 mm	Tage	13	X	X	X	X
Tage mit >= 5,0 mm	Tage	5	X	X	X	X
Tage mit >= 10,0 mm	Tage	0	X	X	X	X
Schnee:						
Tage mit geschlossener Schneedecke	Tage		X	X	X	X
maximale Schneehöhe	cm		X	#NV	X	X
Wind						
Höchste Windgeschwindigkeit	m/sec	24,1	X	21.	X	X
Höchste Windgeschwindigkeit	km/h	86,9	X	X	X	X
Höchste Windgeschwindigkeit	Knoten	47	X	X	X	X
übrige Werte						
Sonnenschein	Stunden		-65,0	X	0	65
Mittel rel. Luftfeuchtigkeit	%	83,4	X	X	X	X
Mittel Luftdruck	hPa	1024,1	X	X	X	X

Witterungsbericht:

Monat : 12 Jahr: 2023

Tag	Temperatur °C					Feuchte Mittel (%)	Luftdruck Mittel (hPa)	Niederschlag Liter/m ²	Wind km/h			Mittel Richtung	Sonne Stunden	Temp. 5 cm	Temp. Abw.
	Mittel	Max	Zeit	Min	Zeit				Mittel	Max	Zeit				
01.	0,7	8,3		-3,9		82	1027,1	0,2		12,9					1,0
02.	6,4	11,8		0,6		67	1020,6	0,2		24,1					6,7
03.	3,5	7,1		1,7		91	1019,1	8,6		38,6					3,8
04.	0,7	1,8		-1,3		94	1025,6	5,0		16,1					1,0
05.	0,0	3,6		-3,3		90	1025,5	1,6		17,7					0,3
06.	4,9	7,9		2,8		85	1014,3	7,6		66,0					5,2
07.	3,7	7,6		-0,1		76	1009,4	1,6		43,5					4,0
08.	2,1	3,7		0,4		89	1006,3	1,2		25,7					2,4
09.	0,3	0,9		-0,6		95	1015,6	1,0		25,7					0,6
10.	-0,4	-0,1		-0,8		95	1022,8	0,2		19,3					-0,1
11.	0,0	1,2		-0,9		93	1027,7	0,8		20,9					0,3
12.	-0,8	-0,1		-1,6		93	1029,8	0,2		20,9					-0,5
13.	-1,8	-0,8		-3,8		94	1028,2	0,0		20,9					-1,5
14.	0,4	2,9		-4,2		91	1023,4	7,8		32,2					0,7
15.	2,0	4,4		0,7		85	1031,1	2,0		45,1					2,3
16.	7,1	11,3		4,1		70	1035,4	0,2		38,6					7,4
17.	6,1	11,7		3,3		78	1029,8	0,0		24,1					6,4
18.	8,8	12,2		4,5		54	1022,6	0,0		29,0					9,1
19.	7,4	11,6		1,2		73	1007,5	4,0		46,7					7,7
20.	0,2	1,5		-1,1		91	1020,5	0,6		51,5					0,5
21.	1,5	5,7		-2,7		78	1023,1	0,4		86,9					1,8
22.	2,9	5,7		-1,5		90	1006,9	7,8		62,8					3,2
23.	-0,2	1,7		-1,9		88	1013,8	0,2		40,2					0,1
24.	-0,8	1,6		-4,3		93	1028,9	2,2		33,8					-0,5
25.	-2,4	3,3		-5,1		86	1037,3	1,0		12,9					-2,1
26.	-3,2	1,3		-6,7		87	1037,1	0,0		32,2					-2,9
27.	-2,3	3,7		-6,9		90	1035,2	0,2		11,3					-2,0
28.	2,6	10,4		-0,8		77	1031,5	0,0		11,3					2,9
29.	3,0	9,7		-0,1		74	1029,9	0,0		22,5					3,3
30.	0,5	7,5		-4,1		79	1031,3	0,0		9,7					0,8
31.	4,9	11,4		-0,4		56	1030,3	0,0		27,4					5,2

Summen / Mittel / Abweichungen:

Monatsmittel Temp.	:	1,9	Abw.:	2,2			
Max Tagesmittel	:	8,8	am	18.	Min Tagesmittel	-3,2	am 26.
Temperaturmaximum	:	12,2	am	18.	Mittel Max Temp.	5,5	Abw. 0,9
Temperaturminimum	:	-6,9	am	27.	Mittel Min Temp.	-1,2	Abw. 0,3
Erdbodenminimum	:	0,0	am	#NV			
Gesamt Niederschlag	:	54,6	=	93%	Max. Niederschlag	8,6	am 03.
Summe Sonnenschein	:	0,0	=	0%	Max Sonne	0,0	am #NV
Mittel Luftdruck	:	1024,1					
Max Mittel Luftdruck	:	1037,3	am	25.	Min Mittel Luftd.	1006,3	am 08.
Mittel Luftfeuchte	:	83					
Max Mittel Luftfeuchte	:	95	am	09.	Min Mittel Luftf.	54	am 18.
Max Wind km/h	:	86,9	am	21.	entspricht Windstärke :	9	Bft.
Sommertage (Max Tx > 25).....		0	x		Windstärketage 6(> 37 Km/h)		10
Heiße Tage (Max Tx > 30)		0	x		Windstärketage 8(> 62 Km/h)		2
Frosttage (Min Tn < 0)		22	x		Tage mit Bodenfrost		0
Eistage (Max Tx < 0)		3	x				
Tage mit Niederschlag		23	x				
Tage mit Niederschlag > 1 mm		13	x				

Meßort: 82383 Hohenpeißenberg
 Landkreis: Weilheim-Schongau

Private Wetterstation:
Hohenpeißenberg

Staationshöhe: 760 m ü. NN
 Ortsteil: Bschorrwald

Monat: Dezember Jahr: 2024

Tag	Bewölkung				HP	Gewitter	Nebel	Schnee	Schnee Regen	Schnee cm	Bemerkungen
	8	15	22	Mittel	DWD						
01.				-							
02.				-							
03.				-							
04.				-							
05.				-							
06.				-							
07.				-							
08.				-							
09.				-							
10.				-							
11.				-							
12.				-							
13.				-							
14.				-							
15.				-							
16.				-							
17.				-							
18.				-							
19.				-							
20.				-							
21.				-							
22.				-							
23.				-							
24.				-							
25.				-							
26.				-							
27.				-							
28.				-							
29.				-							
30.				-							
31.				-							

Langjährige Werte (Mittel) seit 2001 und (Extrem) seit 2010

Temperatur			Niederschlaag		
kältester Monat :	-2,9 °C	2005	nässester Monat :	140,4 mm	2023
wärmster Monat :	6,1 °C	2015	trockenster Monat :	7,2 mm	2016
kälteste Nacht :	-15,3 °C	20.12.09	nässester Tag :	40,0 mm	01.12.23
wärmster Tag :	20,5 °C	31.12.22	höchste Schneedecke:	53,0 cm	31.12.14
Max Sonne :	126,0 Std.	2012	Min Sonne :	30,8 Std.	2013

Wetter-Monatsdiagramm:

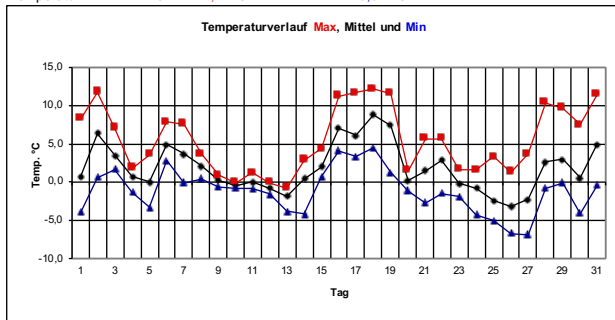
Hohenpeißenberg/Bschorrwald

Dezember

2023



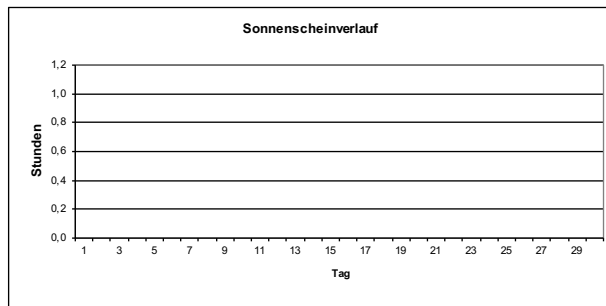
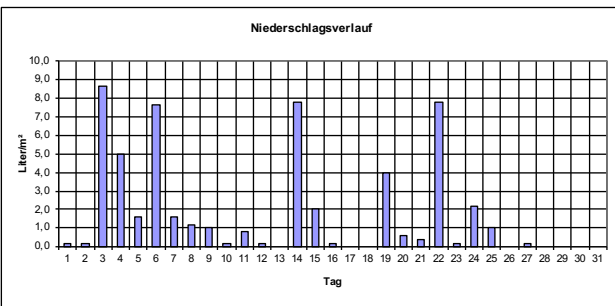
Temperatur: Max: 12,2 °C Min: -6,9 °C



Monatswerte

(mit Abweichung/Prozent vom langjährigen Mittelwert*)
 * Mittelwerte der Jahre 1971-2000

Mittel Temperatur:	1,9 °C	Abweichung:	2,2 K
Sonnenscheindauer:	0,0 h	entspricht:	0 %
Niederschlagshöhe:	54,6 Liter/m²	entspricht:	93 %
Tage mit Bodenfrost:	0	Tage mit Frost:	22
Tage mit Gewitter:	0	Tage mit Dauerfrost:	3
Tage mit Sturm:	2	Sommertage (>25°C):	0
Tage mit Schneedecke:	0	Heißetage (>30°C):	0
Tage mit Nebel:	0	mittleres Maximum:	5,5 °C
Tage mit Niederschlag:	23	mittleres Minimum:	-1,2 °C
Höchste Windböe :	87 Km/h	entspricht Windstärke:	9 Bft. am: 21.
Mittel Luftdruck :	1024 hPa	Mittel Luftfeuchte :	83 %



Monat: Dezember 2023

