

Wetterdaten von Hohenpeißenberg (Obb.)

Meßort: Bschorrwald 19, 82383 Hohenpeißenberg

Internet: <http://www.wetter-hohenpeissenberg.eu>

Höhe 755 m ü. NN

ReH-Stations-Nr.: 10960

Monat : März

Jahr: 2025

| Parameter | Angaben in | Wert | Abweichungen | Tag | Prozent | Normal |
|-------------------------------------|------------|--------|--------------|-----|---------|--------|
| Temperatur: | | | | | | |
| Monatsmittel | °C | 6,5 | 3,2 | X | X | 3,3 |
| absolutes Maximum | °C | 19,9 | X | 09. | X | X |
| mittleres Maximum | °C | 11,3 | 2,2 | X | X | 9,1 |
| absolutes Minimum | °C | -4,3 | x | 18. | X | X |
| mittleres Minimum | °C | 2,4 | 2,1 | X | X | 0,3 |
| absolutes Minimum am Boden (5 cm) | °C | | X | 00. | X | X |
| Besondere Tage: | | | | | | |
| heiße Tage max. >= 30°C | Tage | 0 | 0,0 | X | X | 0 |
| Sommertage max. >= 25°C | Tage | 0 | 0,0 | X | X | 0 |
| Bodenfrost min. 5 cm < 0°C | Tage | | x | X | X | x |
| Frosttage min. < 0°C | Tage | 7 | -8,0 | X | X | 15 |
| Eistage max. < 0°C | Tage | 0 | -1,0 | X | X | 1 |
| Bewölkung: | | | | | | |
| Monatsmittel | Achtel | | X | X | X | X |
| heitere Tage (Tagesdurchs. < 1,6/8) | Tage | | X | X | X | X |
| trübe Tage (Tagesdurchs. > 6,4/8) | Tage | | X | X | X | X |
| Zahl der Tage mit | | | | | | |
| Regen >= 0,1 mm | Tage | 14 | X | X | X | X |
| Schneefall >= 0,1 mm | Tage | 0 | X | X | X | X |
| Schnee/Regen gemischt >= 0,1mm | Tage | 0 | X | X | X | X |
| Gewitter | Tage | | X | X | X | X |
| Nebel | Tage | | X | X | X | X |
| Wind >= 6 Bft | Tage | 3 | X | X | X | X |
| Sturm >= 8 Bft | Tage | 0 | X | X | X | X |
| Niederschlag: | | | | | | |
| Monatsniederschlag | mm | 63,2 | 3,2 | X | 105 | 60,0 |
| Tageshöchstniederschlag | mm | 17,2 | X | 29. | X | X |
| Tage mit >= 0,1 mm | Tage | 14 | X | X | X | X |
| Tage mit >= 1,0 mm | Tage | 11 | X | X | X | X |
| Tage mit >= 5,0 mm | Tage | 4 | X | X | X | X |
| Tage mit >= 10,0 mm | Tage | 2 | X | X | X | X |
| Schnee: | | | | | | |
| Tage mit geschlossener Schneedecke | Tage | 0 | X | X | X | X |
| maximale Schneehöhe | cm | 0 | X | #NV | X | X |
| Wind | | | | | | |
| Höchste Windgeschwindigkeit | m/sec | 13,0 | X | 31. | X | X |
| Höchste Windgeschwindigkeit | km/h | 46,7 | X | X | X | X |
| Höchste Windgeschwindigkeit | Knoten | 25 | X | X | X | X |
| übrige Werte | | | | | | |
| Sonnenschein | Stunden | | x | X | 0 | 145 |
| Mittel rel. Luftfeuchtigkeit | % | 74,8 | X | X | X | X |
| Mittel Luftdruck | hPa | 1015,2 | X | X | X | X |

Witterungsbericht:

Monat : 3 Jahr: 2025

| Datum | Temperatur °C | | | | | Temp. Abw. | Feuchte Mittel (%) | Luftdruck Mittel (hPa) | Niederschlag | | Wind km/h | | | Solar Max Watt/qm |
|----------|---------------|------|--------|-------------|-------------|---------------|-----------------------|---------------------------|--------------|----------|-----------|------|-------|-------------------------|
| | Max | Min | Mittel | Max Zeit | Min Zeit | | | | Summe mm | ET mm | Mittel | Max | Zeit | |
| 01.03.25 | 3,3 | -0,2 | 1,3 | 13:30 | 6:41 | -2,0 | 88 | 1027,5 | 0,0 | 0,5 | 4,0 | 19,3 | 13:58 | 346 |
| 02.03.25 | 8,3 | -2,1 | 2,3 | 15:38 | 7:28 | -1,0 | 77 | 1030,9 | 0,0 | 1,8 | 5,2 | 25,7 | 13:52 | 680 |
| 03.03.25 | 12,0 | -2,6 | 3,6 | 15:26 | 7:25 | 0,3 | 71 | 1028,2 | 0,0 | 2,1 | 2,6 | 17,7 | 14:24 | 626 |
| 04.03.25 | 12,4 | -0,4 | 5,1 | 13:56 | 1:25 | 1,8 | 69 | 1025,9 | 0,0 | 2,3 | 3,2 | 19,3 | 13:58 | 629 |
| 05.03.25 | 16,1 | 1,1 | 7,5 | 14:38 | 1:44 | 4,2 | 64 | 1025,1 | 0,0 | 2,6 | 2,9 | 16,1 | 5:18 | 635 |
| 06.03.25 | 17,4 | 4,0 | 9,8 | 13:09 | 11:20 | 6,5 | 55 | 1021,5 | 0,0 | 3,0 | 3,3 | 17,7 | 14:24 | 638 |
| 07.03.25 | 16,2 | 3,8 | 9,2 | 12:06 | 11:09 | 5,9 | 51 | 1017,7 | 0,0 | 2,9 | 3,3 | 19,3 | 13:58 | 628 |
| 08.03.25 | 16,3 | 2,9 | 9,3 | 12:09 | 13:18 | 6,0 | 48 | 1012,4 | 0,0 | 2,9 | 3,2 | 17,7 | 14:24 | 647 |
| 09.03.25 | 19,9 | 5,0 | 11,7 | 15:24 | 11:57 | 8,4 | 46 | 1003,9 | 0,0 | 3,2 | 3,5 | 24,1 | 13:04 | 659 |
| 10.03.25 | 12,4 | 3,9 | 9,2 | 13:56 | 11:19 | 5,9 | 66 | 1000,3 | 0,4 | 1,6 | 7,5 | 43,5 | 13:58 | 816 |
| 11.03.25 | 13,7 | 2,6 | 7,8 | 13:10 | 12:09 | 4,5 | 74 | 1001,9 | 0,0 | 1,6 | 2,7 | 14,5 | 3:57 | 881 |
| 12.03.25 | 10,9 | 4,1 | 6,5 | 13:48 | 11:21 | 3,2 | 84 | 995,9 | 4,6 | 1,0 | 4,7 | 19,3 | 13:58 | 652 |
| 13.03.25 | 6,2 | 1,3 | 3,6 | 17:54 | 0:32 | 0,3 | 93 | 996,0 | 13,4 | 0,6 | 2,6 | 27,4 | 12:39 | 814 |
| 14.03.25 | 4,6 | 0,7 | 2,4 | 11:30 | 2:19 | -0,9 | 92 | 1004,3 | 4,2 | 0,6 | 3,5 | 19,3 | 13:58 | 353 |
| 15.03.25 | 2,4 | 1,0 | 1,9 | 11:58 | 1:53 | -1,4 | 95 | 1009,3 | 3,2 | 0,3 | 7,2 | 29,0 | 12:57 | 163 |
| 16.03.25 | 2,3 | 0,7 | 1,3 | 11:47 | 2:19 | -2,0 | 95 | 1015,3 | 5,0 | 0,4 | 2,6 | 17,7 | 14:24 | 285 |
| 17.03.25 | 5,8 | -1,7 | 1,6 | 12:24 | 5:14 | -1,7 | 85 | 1024,1 | 1,0 | 1,1 | 4,7 | 25,7 | 13:52 | 923 |
| 18.03.25 | 8,1 | -4,3 | 1,3 | 15:28 | 6:08 | -2,0 | 72 | 1027,2 | 0,0 | 2,5 | 7,1 | 27,4 | 12:39 | 717 |
| 19.03.25 | 14,5 | -2,7 | 5,9 | 13:22 | 2:03 | 2,6 | 67 | 1027,0 | 0,0 | 2,9 | 2,7 | 17,7 | 14:24 | 726 |
| 20.03.25 | 18,9 | 2,6 | 10,1 | 13:34 | 12:09 | 6,8 | 56 | 1024,3 | 0,0 | 3,4 | 3,3 | 19,3 | 13:58 | 715 |
| 21.03.25 | 18,2 | 4,5 | 11,7 | 12:44 | 11:29 | 8,4 | 55 | 1015,5 | 0,0 | 2,9 | 4,7 | 19,3 | 13:58 | 671 |
| 22.03.25 | 19,3 | 10,2 | 14,0 | 13:50 | 13:08 | 10,7 | 50 | 1003,8 | 0,0 | 3,3 | 4,9 | 25,7 | 13:52 | 990 |
| 23.03.25 | 13,7 | 6,1 | 10,6 | 13:10 | 12:45 | 7,3 | 70 | 1003,1 | 0,6 | 2,2 | 5,5 | 30,6 | 13:13 | 914 |
| 24.03.25 | 13,8 | 4,9 | 8,4 | 13:11 | 11:55 | 5,1 | 83 | 1012,0 | 0,0 | 1,6 | 3,3 | 19,3 | 13:58 | 896 |
| 25.03.25 | 13,4 | 6,6 | 8,4 | 13:07 | 12:59 | 5,1 | 87 | 1017,6 | 3,4 | 1,4 | 3,0 | 17,7 | 14:24 | 940 |
| 26.03.25 | 8,4 | 5,4 | 6,8 | 12:10 | 18:12 | 3,5 | 91 | 1018,7 | 7,0 | 0,4 | 1,4 | 14,5 | 3:57 | 248 |
| 27.03.25 | 6,7 | 3,7 | 5,1 | 13:02 | 11:07 | 1,8 | 94 | 1018,4 | 1,4 | 0,6 | 3,1 | 17,7 | 14:24 | 383 |
| 28.03.25 | 10,6 | 2,2 | 6,0 | 13:13 | 11:44 | 2,7 | 86 | 1011,8 | 1,2 | 1,4 | 3,4 | 27,4 | 12:39 | 889 |
| 29.03.25 | 6,5 | 4,3 | 5,3 | 12:56 | 11:25 | 2,0 | 94 | 1013,2 | 17,2 | 0,3 | 3,6 | 19,3 | 13:58 | 163 |
| 30.03.25 | 11,7 | 4,7 | 7,9 | 15:13 | 11:32 | 4,6 | 79 | 1017,7 | 0,0 | 2,5 | 12,7 | 45,1 | 14:26 | 930 |
| 31.03.25 | 7,0 | 2,3 | 4,7 | 13:07 | 11:48 | 1,4 | 83 | 1021,0 | 0,6 | 1,2 | 8,0 | 46,7 | 13:27 | 840 |

| | | | | | | | | | | | | | | |
|---------|------|------|-----|--|--|--|------|--------|------|------|--|------|--|-------|
| 1. Dek. | 19,9 | -2,6 | 6,9 | | | | 63,5 | 1019,3 | 0,4 | 22,9 | | 43,5 | | 816,0 |
| 2. Dek. | 18,9 | -4,3 | 4,2 | | | | 81,2 | 1012,5 | 31,4 | 14,1 | | 29,0 | | 923,0 |
| 3. Dek. | 19,3 | 2,2 | 8,1 | | | | 79,3 | 1013,9 | 31,4 | 17,8 | | 46,7 | | 990,0 |

Summen / Mittel / Abweichungen:

| | | | | | | | | | | | | | | |
|--------------------------------|---|------------|-------|------|-------------------------|------------------------------|-------------|-----|------|----|--|--|--|--|
| Monatsmittel Temp. | : | 6,5 | Abw.: | 3,2 | | | | | | | | | | |
| Max Tagesmittel | : | 14,0 | am | 22. | Min Tagesmittel | 1,3 | am | 18. | | | | | | |
| Temperaturmaximum | : | 19,9 | am | 09. | Mittel Max Temp. | 11,3 | | | | | | | | |
| Temperaturminimum | : | -4,3 | am | 18. | Mittel Min Temp. | 2,4 | | | | | | | | |
| Summe Verdunstung | : | 54,8 | | | | | | | | | | | | |
| Gesamt Niederschlag | : | 63,2 | = | 105% | Max. Niederschlag | 17,2 | am | 29. | | | | | | |
| Max Solarstrahlung | : | 990,0 W/qm | = | 22. | Max UV Index | 4,6 | am | 28. | | | | | | |
| Mittel Luftdruck | : | 1015,2 | | | | | | | | | | | | |
| Max Luftdruck | : | 1033,0 | am | 02. | Min Luftdruck | 993,3 | am | 13. | | | | | | |
| Mittel Luftfeuchte | : | 74,8 | | | | | | | | | | | | |
| Max Luftfeuchte | : | 100,0 | am | 16. | Min Luftfeuchte | 25,0 | am | 08. | | | | | | |
| Max Wind km/h | : | 46,7 | am | 31. | entspricht Windstärke : | | | 6 | Bft. | | | | | |
| Sommertage (Max Tx > 25)..... | | | | | 0 | Windstärketage 6 | (> 37 Km/h) | | | 3 | | | | |
| Heiße Tage (Max Tx > 30) | | | | | 0 | Windstärketage 8 | (> 62 Km/h) | | | 0 | | | | |
| Frosttage (Min Tn < 0) | | | | | 7 | Windstärketage 10 | (> 88 Km/h) | | | 0 | | | | |
| Eistage (Max Tx < 0) | | | | | 0 | | | | | | | | | |
| Tage mit Niederschlag | | | | | 14 | Tage mit Niederschlag > 1 mm | | | | 11 | | | | |

Meßort: 82383 Hohenpeißenberg
 Ortsteil: Bschorrwald

Private Wetterstation:
 Hohenpeißenberg

Stationshöhe: 760m ü. NHN
 Landkreis: Weilheim-Schongau

Monat: 3 2025

| UV | Luftdruck | | Luftfeuchte | | RR | Hellmann | Schnee | Schnee Regen | Schnee cm | Bemerkungen | Tag |
|-----------|-----------|---------|-------------|-------|----------|----------|--------|--------------|-----------|-------------|-----|
| Max Index | Max hPa | Min hPa | Max % | Min % | Max Rate | mm | | | | | |
| 1,5 | 1031,4 | 1024,2 | 93 | 81 | 0,0 | | | | | | 01. |
| 2,9 | 1033,0 | 1029,3 | 95 | 54 | 0,0 | | | | | | 02. |
| 3,2 | 1029,9 | 1027,0 | 90 | 45 | 0,0 | | | | | | 03. |
| 3,1 | 1027,1 | 1024,9 | 85 | 44 | 0,0 | | | | | | 04. |
| 3,0 | 1026,7 | 1023,8 | 83 | 38 | 0,0 | | | | | | 05. |
| 3,0 | 1023,8 | 1019,5 | 75 | 30 | 0,0 | | | | | | 06. |
| 3,1 | 1019,9 | 1015,4 | 76 | 29 | 0,0 | | | | | | 07. |
| 3,3 | 1015,7 | 1008,4 | 67 | 25 | 0,0 | | | | | | 08. |
| 2,9 | 1008,4 | 1000,5 | 65 | 28 | 0,0 | | | | | | 09. |
| 2,8 | 1004,5 | 996,1 | 89 | 42 | 0,0 | | | | | | 10. |
| 2,5 | 1004,2 | 998,7 | 92 | 51 | 0,0 | | | | | | 11. |
| 2,9 | 998,8 | 995,0 | 94 | 70 | 3,6 | | | | | | 12. |
| 3,2 | 1000,9 | 993,3 | 95 | 82 | 8,6 | | | | | | 13. |
| 2,2 | 1007,6 | 1001,0 | 95 | 85 | 1,8 | | | | | | 14. |
| 1,2 | 1011,8 | 1006,8 | 95 | 94 | 2,0 | | | | | | 15. |
| 1,9 | 1020,6 | 1011,3 | ## | 93 | 2,0 | | | | | | 16. |
| 3,5 | 1027,8 | 1020,6 | 96 | 63 | 0,0 | | | | | | 17. |
| 4,2 | 1028,6 | 1026,1 | 92 | 52 | 0,0 | | | | | | 18. |
| 4,1 | 1029,0 | 1025,3 | 90 | 34 | 0,0 | | | | | | 19. |
| 3,5 | 1026,9 | 1021,4 | 77 | 32 | 0,0 | | | | | | 20. |
| 3,1 | 1021,4 | 1007,7 | 72 | 36 | 0,0 | | | | | | 21. |
| 3,6 | 1007,7 | 1000,1 | 63 | 37 | 0,0 | | | | | | 22. |
| 3,5 | 1008,1 | 998,1 | 92 | 47 | 0,0 | | | | | | 23. |
| 3,4 | 1016,7 | 1008,1 | 95 | 65 | 0,0 | | | | | | 24. |
| 3,3 | 1019,0 | 1016,4 | 94 | 68 | 5,0 | | | | | | 25. |
| 2,1 | 1019,9 | 1017,6 | 94 | 80 | 14,6 | | | | | | 26. |
| 2,3 | 1019,7 | 1016,2 | 96 | 91 | 0,8 | | | | | | 27. |
| 4,6 | 1016,3 | 1009,1 | 97 | 65 | 1,0 | | | | | | 28. |
| 1,3 | 1018,6 | 1009,0 | 97 | 91 | 3,4 | | | | | | 29. |
| 4,5 | 1019,8 | 1015,1 | 96 | 59 | 0,0 | | | | | | 30. |
| 4,4 | 1025,3 | 1016,8 | 92 | 74 | 2,0 | | | | | | 31. |

3,3 1033,0 996,1 95 25 0,0 0,0
 4,2 1029,0 993,3 ## 32 8,6 0,0
 4,6 1025,3 998,1 97 36 14,6 0,0

Langjährige Werte (Mittel) seit 2001 und (Extrem) seit 2010

| Temperatur | | | Niederschlag | | |
|-----------------|--------------|----------|----------------------|-------------|----------|
| kältester Monat | : 0,2 °C | 2001 | nässester Monat | : 102,5 mm | 2006 |
| wärmster Monat | : 7,8 °C | 2024 | trockenster Monat | : 31,8 mm | 2018 |
| kälteste Nacht | : -12,2 °C | 01.03.18 | nässester Tag | : 45,4 mm | 17.03.11 |
| wärmster Tag | : 23,7 °C | 31.03.16 | höchste Schneedecke: | 22,0 cm | 01.03.13 |
| Max Sonne | : 185,9 Std. | 2012 | Min Sonne | : 91,8 Std. | 2018 |

Wetter-Monatsdiagramm:

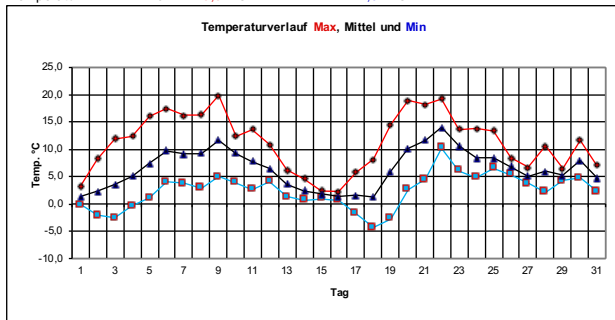
Hohenpeißenberg-Bschorwald

März

2025



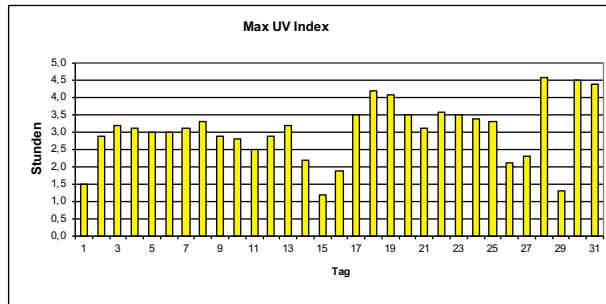
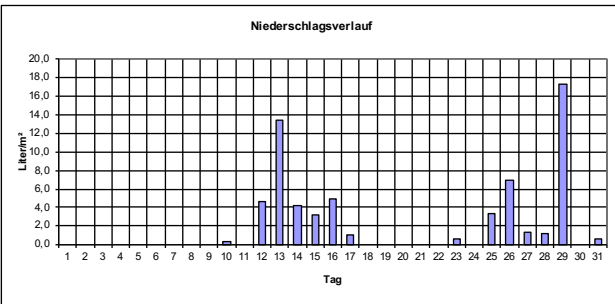
Temperatur: Max: 19,9 °C Min: -4,3 °C



Monatswerte

(mit Abweichung/Prozent vom langjährigen Mittelwert*)
 * Mittelwerte der Jahre 1971-2000

| | | | |
|------------------------|---------------|------------------------|----------------|
| Mittel Temperatur: | 6,5 °C | Abweichung: | 3,2 K |
| Max Solar | 990,0 h | Max UV | 5 % |
| Niederschlagshöhe: | 63,2 Liter/m² | entspricht: | 105 % |
| Tage mit Bodenfrost: | 0 | Tage mit Frost: | 7 |
| Tage mit Gewitter: | ### | Tage mit Dauerfrost: | 0 |
| Tage mit Sturm: | 0 | Sommertage (>25°C): | 0 |
| Tage mit Schneedecke: | 0 | Heißetage (>30°C): | 0 |
| Tage mit Nebel: | ### | mittleres Maximum: | 11,3 °C |
| Tage mit Niederschlag: | 14 | mittleres Minimum: | 2,4 °C |
| Höchste Windböe : | 47 Km/h | entspricht Windstärke: | 6 Bft. am: 31. |
| Mittel Luftdruck : | 1015 hPa | Mittel Luftfeuchte : | 75 % |



Monat : März 2025

