

Wetterdaten von München - Oberföhring

Meßort: Pfliegerbauerstraße 7, 81925 München

[Internet: https://www.wetter-siemens.de](https://www.wetter-siemens.de)

Höhe 520 m ü. NN

ReH-Stations-Nr.: **10866**

Monat : Februar

Jahr: 2022

Parameter	Angaben in	Wert	Abweichungen	Tag	Prozent	Normal
Temperatur:						
Monatsmittel	°C	4,7	2,8	X	X	1,9
absolutes Maximum	°C	15,4	X	18.	X	X
mittleres Maximum	°C	9,0	5,9	X	X	3,1
absolutes Minimum	°C	-3,6	X	28.	X	X
mittleres Minimum	°C	1,1	4,7	X	X	-3,6
absolutes Minimum am Boden (5 cm)	°C	-5,6	X	12.	X	X
Besondere Tage:						
heiße Tage max. >= 30°C	Tage	0	0	X	X	0
Sommertage max. >= 25°C	Tage	0	0	X	X	0
Bodenfrost min. 5 cm < 0°C	Tage	19	x	X	X	x
Frosttage min. < 0°C	Tage	9	-7	X	X	16,4
Eistage max. < 0°C	Tage	0	-5	X	X	4,8
Bewölkung:						
Monatsmittel	Achtel		X	X	X	X
heitere Tage (Tagesdurchs. < 1,6/8)	Tage		X	X	X	X
trübe Tage (Tagesdurchs. > 6,4/8)	Tage		X	X	X	X
Zahl der Tage mit						
Regen >=0,1 mm	Tage	10	X	X	X	X
Schneefall >= 0,1 mm	Tage	1	X	X	X	X
Schnee/Regen gemischt >=0,1mm	Tage	6	X	X	X	X
Gewitter	Tage	1	X	X	X	X
Nebel	Tage	0	X	X	X	X
Wind >= 6 Bft	Tage	8	X	X	X	X
Sturm >= 8 Bft	Tage	0	X	X	X	X
Niederschlag:						
Monatsniederschlag	mm	37,2	-8,3	X	82	45,5
Tageshöchstniederschlag	mm	7,2	X	02.	X	X
Tage mit >= 0,1 mm	Tage	17	X	X	X	X
Tage mit >= 1,0 mm	Tage	8	X	X	X	X
Tage mit >= 5,0 mm	Tage	4	X	X	X	X
Tage mit >= 10,0 mm	Tage	0	X	X	X	X
Schnee:						
Tage mit geschlossener Schneedecke	Tage	1	X	X	X	X
maximale Schneehöhe	cm	1	X	01.	X	X
Wind						
Höchste Windgeschwindigkeit	m/sec	15,2	X	06.	X	X
Höchste Windgeschwindigkeit	km/h	54,7	X	X	X	X
Höchste Windgeschwindigkeit	Knoten	30	X	X	X	X
übrige Werte						
Sonnenschein	Stunden	128,5	33,4	X	135	95,1
Mittel rel. Luftfeuchtigkeit	%	71,9	X	X	X	X
Mittel Luftdruck	hPa	1020,4	X	X	X	X

Witterungsbericht:

Mild und stürmisch.

Meßort: 81925 München
 Stadtteil: Bogenhausen - Oberföhring

Private Wetterstation:
 München

Staationshöhe: 520 m ü. NN
 Straße: Pflegerbauerstraße

Monat : 2 Jahr: 2022

Tag	Temperatur °C					Feuchte Mittel (%)	Luftdruck Mittel (hPa)	Nieders. Liter/m ²	Wind km/h			Mittel Richtung	Sonne Stunden	Temp. 5 cm	Temp Abw.
	Mittel	Max	Zeit	Min	Zeit				Mittel	Max	Zeit				
01.	1,5	3,3	23:54	0,4	17:36	86	1017,0	3,4	5,5	40,3	20:14	102	0,0	-0,1	-0,4
02.	4,3	6,7	13:43	2,9	1:36	86	1017,9	7,2	3,4	33,8	0:15	65	0,8	1,7	2,4
03.	5,6	9,3	14:44	2,8	3:52	87	1019,9	0,4	0,2	6,5	14:59	198	2,6	-0,1	3,7
04.	4,6	7,7	15:30	1,2	7:22	82	1015,5	0,0	2,8	32,0	23:37	160	3,0	-0,6	2,7
05.	3,6	7,2	0:00	1	8:20	71	1022,7	0,8	3,7	30,6	1:25	107	7,9	-1,0	1,7
06.	4,9	7,6	21:43	1,8	4:56	67	1015,3	0,6	10,9	54,7	17:33	143	2,8	-0,4	3,0
07.	2,1	7,4	0:08	0,9	3:18	81	1019,7	5,6	4,5	40,3	0:45	334	0,3	-0,1	0,2
08.	4,2	9,2	15:06	0,3	3:05	60	1032,6	0,0	3,6	29,0	10:37	159	3,3	-2,1	2,3
09.	4,9	11,8	15:12	0	8:10	69	1029,6	0,0	1,0	17,7	12:59	187	9,7	-1,8	3,0
10.	6,0	13,1	14:35	-0,4	6:03	68	1023,8	0,0	2,3	30,6	11:32	198	7,7	-2,0	4,1
11.	3,7	6,0	2:14	-0,2	23:59	79	1027,2	5,0	2,3	22,7	13:07	103	2,2	-2,3	1,8
12.	0,9	6,1	15:04	-3,1	7:54	76	1030,5	0,0	1,3	27,4	13:21	211	9,6	-5,6	-1,0
13.	3,1	10,7	14:27	-2,1	3:42	59	1021,0	0,0	0,7	16,2	14:29	250	9,9	-4,1	1,2
14.	5,5	12,2	14:03	-0,2	2:16	55	1010,5	0,0	1,2	13,0	16:16	222	4,9	-0,8	3,6
15.	5,0	6,6	15:21	3,5	23:59	84	1014,2	1,2	2,2	17,7	22:53	197	0,0	0,4	3,1
16.	6,4	11,4	22:32	1,1	6:14	76	1011,1	0,8	5,6	41,8	17:36	216	0,6	0,0	4,5
17.	10,8	12,9	9:19	7,4	23:59	67	1007,3	5,8	9,4	48,3	13:22	181	1,8	5,6	8,9
18.	10,1	15,4	17:54	6,7	23:59	66	1009,6	0,4	3,9	43,6	21:30	194	0,0	4,9	8,2
19.	5,7	8,6	12:59	3,2	23:59	64	1016,7	0,0	5,4	33,8	4:22	194	5,4	1,0	3,8
20.	7,1	10,5	14:23	2,9	5:09	62	1016,6	0,0	8,4	45,1	3:44	197	3,5	1,7	5,2
21.	6,1	10,6	5:08	1,8	7:52	68	1007,3	2,4	9,9	51,5	5:43	214	2,8	0,4	4,2
22.	5,1	7,9	14:11	2,3	7:34	75	1020,1	0,8	4,8	37,1	20:45	146	4,5	0,8	3,2
23.	6,3	10,4	15:16	2,0	23:59	74	1025,6	1,6	2,5	32,2	2:18	184	8,7	-1,4	4,4
24.	7,0	14,1	14:23	-0,2	6:34	67	1017,8	0,2	2,8	32,0	23:44	234	8,1	-2,2	5,1
25.	2,8	9,3	0:12	1,2	8:48	73	1024,3	0,8	3,1	28,8	0:22	180	4,1	-0,7	0,9
26.	2,1	4,7	15:38	-0,3	23:59	73	1032,4	0,2	1,4	20,9	13:33	52	4,2	-3,3	0,2
27.	1,1	5,6	13:01	-2,4	7:31	72	1032,1	0,0	2,9	29,0	15:07	35	9,5	-4,2	-0,8
28.	0,8	5,9	15:06	-3,6	8:00	66	1031,8	0,0	1,2	16,2	20:55	35	10,6	-5,4	-1,1
29.															-
30.															-
31.															-

Summen / Mittel / Abweichungen:

Monatsmittel Temp.	:	4,7	Abw.:	2,8			
Max Tagesmittel	:	10,8	am	17.	Min Tagesmittel	0,8	am 28.
Temperaturmaximum	:	15,4	am	18.	Mittel Max Temp.	9,0	Abw. 5,9
Temperaturminimum	:	-3,6	am	28.	Mittel Min Temp.	1,1	Abw. 4,7
Erdbodenminimum	:	-5,6	am	12.			
Gesamt Niederschlag	:	37,2	=	82%	Max. Niederschlag	7,2	am 02.
Summe Sonnenschein	:	128,5	=	135%	Max Sonne	10,6	am 28.
Mittel Luftdruck	:	1020,4					
Max Mittel Luftdruck	:	1032,6	am	08.	Min Mittel Luftd.	1007,3	am 17.
Mittel Luftfeuchte	:	72					
Max Mittel Luftfeuchte	:	87	am	03.	Min Mittel Luftf.	55	am 14.
Max Wind km/h	:	54,7	am	06.	entspricht Windstärke :	7	Bft.
Sommertage (Max Tx > 25).....		0 x			Windstärketage 6(> 37 Km/h)		8 x
Heiße Tage (Max Tx > 30)		0 x			Windstärketage 8(> 62 Km/h)		0 x
Frosttage (Min Tn < 0)		9 x			Tage mit Bodenfrost		0 x
Eistage (Max Tx < 0)		0 x					
Tage mit Niederschlag		17 x					
Tage mit Niederschlag > 1 mm		8 x					

Meßort: 81925 München
 Stadtteil: Bogenhausen - Oberföhring

Private Wetterstation:
 München

Staationshöhe: 520 m ü. NN
 Straße: Pflegerbauerstraße

Monat: Februar Jahr: 2022

Tag	Bewölkung				Hellmann mm	Gewitter	Nebel	Schnee	Schnee Regen	Schnee cm	Bemerkungen
	8	15	22	Mittel							
01.				-					x	0,5	SHSN vm, nm, SHRASN nm-abd, windig
02.				-							windig, SHRA
03.				-							bedeckt
04.				-							wolkig
05.				-							SHRA 03, heiter-sonnig
06.				-							bedeckt, stürmisch, RA 17-v24
07.				-		x			x		windig, TSRASN 02, bedeckt
08.				-							heiter
09.				-							sonnig, mild
10.				-							sonnig, mild
11.				-					x		RA n-vm, SHSN 1930
12.				-							sonnig
13.				-							sonnig
14.				-							heiter
15.				-							SHRA fr-nm
16.				-							bedeckt, windig abd-v24
17.				-							SHRA stürmisch
18.				-							bedeckt, SH22, windig v24
19.				-							wolkig
20.				-							heiter-wolkig, windig
21.				-					x		stürmisch, SHRASN 07-08, SHRA abd
22.				-					x		SHRASN ztw
23.				-							SHRA 05, heiter-sonnig
24.				-					x		heiter-wolkig
25.				-				x		R	SHRASN 02-03, SHSN nm
26.				-							SHSN n
27.				-							heiter-sonnig
28.				-							sonnig
29.				-							
30.				-							
31.				-							

Langjährige Werte München Stadt seit 1955

Temperatur			Niederschlaag		
kältester Monat :	-10,3 °C	1956	nässester Monat :	144 mm	1958
wärmster Monat :	6,7 °C	1966	trockenster Monat :	6,4 mm	1959
kälteste Nacht :	-25,4 °C	10.02.56	nässester Tag :	42 mm	14.02.90
wärmster Tag :	21,4 °C	25.02.90	höchste Schneedecke:	44 cm	20.02.78
Max Sonne :	183,8 Std.	2008	Min Sonne :	40,9 Std.	2013

Wetter-Monatsdiagramm:

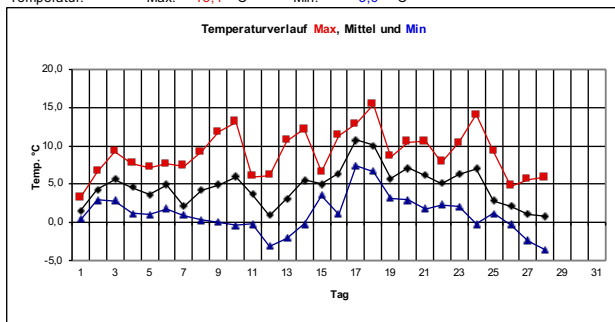
München-Oberföhring

Februar

2022



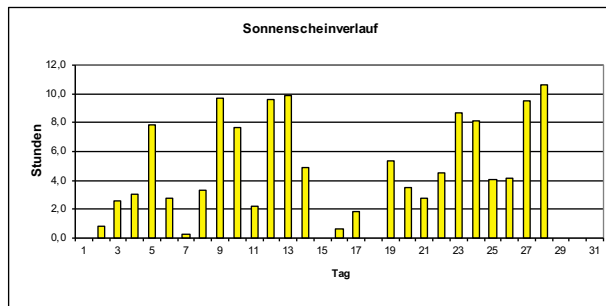
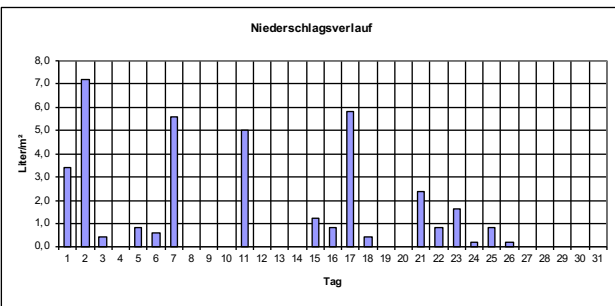
Temperatur: Max: 15,4 °C Min: -3,6 °C



Monatswerte

(mit Abweichung/Prozent vom langjährigen Mittelwert*)
 * Mittelwerte der Jahre 1971-2000

Mittel Temperatur:	4,7 °C	Abweichung:	2,8 K
Sonnenscheindauer:	128,5 h	entspricht:	135 %
Niederschlagshöhe:	37,2 Liter/m²	entspricht:	82 %
Tage mit Bodenfrost:	19	Tage mit Frost:	9
Tage mit Gewitter:	1	Tage mit Dauerfrost:	0
Tage mit Sturm:	0	Sommertage (>25°C):	0
Tage mit Schneedecke:	1	Heißetage (>30°C):	0
Tage mit Nebel:	0	mittleres Maximum:	9,0 °C
Tage mit Niederschlag:	17	mittleres Minimum:	1,1 °C
Höchste Windböe :	55 Km/h	entspricht Windstärke:	7 Bft. am: 06.
Mittel Luftdruck :	1020 hPa	Mittel Luftfeuchte :	72 %



Monat : Februar 2022

