

## Wetterdaten von München - Oberföhring

Meßort: Pfliegerbauerstraße 7, 81925 München

[Internet: https://www.wetter-siemens.de](https://www.wetter-siemens.de)

Höhe 520 m ü. NN

ReH-Stations-Nr.: **10866**

**Monat : April**

**Jahr: 2022**

Parameter	Angaben in	Wert	Abweichungen	Tag	Prozent	Normal
<b>Temperatur:</b>						
Monatsmittel	°C	8,4	-1,8	X	X	10,2
absolutes Maximum	°C	23,0	X	14.	X	X
mittleres Maximum	°C	13,5	-0,4	X	X	13,9
absolutes Minimum	°C	-4,2	X	04.	X	X
mittleres Minimum	°C	3,7	-0,5	X	X	4,2
absolutes Minimum am Boden (5 cm)	°C	-5,1	X	04.	X	X
<b>Besondere Tage:</b>						
heiße Tage max. >= 30°C	Tage	0	0	X	X	0
Sommertage max. >= 25°C	Tage	0	-1	X	X	1
Bodenfrost min. 5 cm < 0°C	Tage	7	x	X	X	x
Frosttage min. < 0°C	Tage	4	2	X	X	1,6
Eistage max. < 0°C	Tage	0	0	X	X	0
<b>Bewölkung:</b>						
Monatsmittel	Achtel		X	X	X	X
heitere Tage (Tagesdurchs. < 1,6/8)	Tage		X	X	X	X
trübe Tage (Tagesdurchs. > 6,4/8)	Tage		X	X	X	X
<b>Zahl der Tage mit</b>						
Regen >= 0,1 mm	Tage	9	X	X	X	X
Schneefall >= 0,1 mm	Tage	3	X	X	X	X
Schnee/Regen gemischt >= 0,1mm	Tage	2	X	X	X	X
Gewitter	Tage	0	X	X	X	X
Nebel	Tage	0	X	X	X	X
Wind >= 6 Bft	Tage	4	X	X	X	X
Sturm >= 8 Bft	Tage	0	X	X	X	X
<b>Niederschlag:</b>						
Monatsniederschlag	mm	53,4	-2,6	X	95	56,0
Tageshöchstniederschlag	mm	11,0	X	01.	X	X
Tage mit >= 0,1 mm	Tage	14	X	X	X	X
Tage mit >= 1,0 mm	Tage	12	X	X	X	X
Tage mit >= 5,0 mm	Tage	4	X	X	X	X
Tage mit >= 10,0 mm	Tage	1	X	X	X	X
<b>Schnee:</b>						
Tage mit geschlossener Schneedecke	Tage	2	X	X	X	X
maximale Schneehöhe	cm	11	X	03.	X	X
<b>Wind</b>						
Höchste Windgeschwindigkeit	m/sec	15,2	X	09.	X	X
Höchste Windgeschwindigkeit	km/h	54,7	X	X	X	X
Höchste Windgeschwindigkeit	Knoten	30	X	X	X	X
<b>übrige Werte</b>						
Sonnenschein	Stunden	202,9	17,0	X	109	185,9
Mittel rel. Luftfeuchtigkeit	%	71,1	X	X	X	X
Mittel Luftdruck	hPa	1013,1	X	X	X	X

**Witterungsbericht:**

Am 3. wurde mit einer Schneedecke von 11 cm die höchste Schneedecke im gesamten Winter 21/22 gemessen.

Meßort: 81925 München  
 Stadtteil: Bogenhausen - Oberföhring

Private Wetterstation:  
 München

Stationshöhe: 520 m ü. NN  
 Straße: Pflegerbauerstraße

Monat : 4 Jahr: 2022

Tag	Temperatur °C					Feuchte Mittel (%)	Luftdruck Mittel (hPa)	Niederschlag Liter/m <sup>2</sup>	Wind km/h			Mittel Richtung	Sonne Stunden	Temp. 5 cm	Temp Abw.
	Mittel	Max	Zeit	Min	Zeit				Mittel	Max	Zeit				
01	3,1	6,4	1:25	0,9	23:27	91	996,1	11,0	2,0	19,4	11:01	150	0,0	0,1	-7,1
02	-0,2	1,0	0:08	-1,2	22:47	91	1007,2	2,4	2,4	19,4	16:03	21	0,0	-1,4	###
03	0,1	2,9	15:59	-1,3	7:18	82	1019,3	7,0	0,5	14,4	16:44	353	2,6	-2,8	###
04	2,0	7,6	16:49	-4,2	7:25	68	1017,9	1,0	3,4	33,8	22:04	86	11,2	-5,1	-8,2
05	6,5	9,8	17:31	3	2:37	82	1011,4	3,8	5,4	38,6	3:52	171	0,0	2,2	-3,7
06	11,7	17,2	16:53	7,4	7:17	71	1006,5	0,0	1,5	24,1	14:05	167	7,4	5,3	1,5
07	12,1	15,8	14:25	8,9	7:45	62	998,2	0,8	9,0	53,3	20:08	184	5,5	7,3	1,9
08	9,4	14,8	17:26	6,2	6:15	80	998,9	7,6	4,8	43,6	20:17	183	0,6	5,5	-0,8
09	5,9	13,0	2:26	2	7:08	67	1007,9	3,0	2,7	54,7	3:03	16	6,2	1,0	-4,3
10	4,4	8,1	15:59	1,9	6:45	73	1020,3	1,0	1,9	20,9	12:10	104	5,3	0,2	-5,8
11	6,7	13,9	16:57	-0,2	7:16	66	1019,1	0,0	2,0	22,7	10:52	324	12,0	-1,5	-3,5
12	11,0	19,3	16:35	2,3	7:17	60	1014,8	0,0	2,3	20,9	15:51	6	11,6	0,7	0,8
13	12,8	20,4	16:25	4,8	6:53	63	1014,6	0,0	1,7	17,7	17:22	17	11,6	3,2	2,6
14	15,0	23,0	16:23	6,9	6:32	64	1016,7	0,0	1,0	14,4	15:42	33	12,6	6,1	4,8
15	14,6	19,8	16:56	9,4	23:59	70	1021,1	2,0	1,4	30,6	22:04	39	6,3	6,7	4,4
16	7,6	11,3	17:19	3,8	23:59	72	1026,9	0,0	2,5	25,9	19:32	1	4,1	1,0	-2,6
17	6,3	11,5	15:58	0,6	7:03	59	1026,5	0,0	3,0	24,1	15:10	9	13,4	-0,8	-3,9
18	7,7	13,4	16:04	0,4	7:18	56	1018,1	0,0	1,8	24,1	11:16	9	13,5	-0,7	-2,5
19	9,0	15,6	16:28	4,0	7:25	59	1012,0	0,0	2,0	24,1	19:50	328	6,0	2,0	-1,2
20	7,1	13,1	17:30	1,0	7:08	61	1012,9	0,0	2,7	22,7	15:55	21	13,4	-0,1	-3,1
21	9,1	15,6	16:47	2,4	6:06	59	1008,4	0,0	3,3	24,1	17:32	35	11,1	1,3	-1,1
22	9,6	15,2	16:29	4,7	7:09	73	1001,7	0,0	3,6	20,9	22:57	23	9,4	2,9	-0,6
23	9,8	13,9	16:19	6,8	5:45	81	1002,2	0,0	4,6	27,4	15:10	0	1,5	6,9	-0,4
24	9,9	13,2	12:37	7,8	23:57	81	999,4	2,2	1,8	19,4	12:50	20	1,1	7,2	-0,3
25	10,6	16,3	15:15	7,8	4:39	80	1008,4	2,2	1,3	16,2	16:59	358	3,8	7,4	0,4
26	8,7	11,5	9:49	5,8	23:59	88	1014,0	8,8	0,4	16,2	13:29	192	1,4	4,1	-1,5
27	8,9	13,7	16:32	4,3	4:05	79	1022,0	0,6	0,8	16,2	19:41	122	6,0	3,6	-1,3
28	10,5	16,7	15:56	3,4	6:18	66	1026,4	0,0	2,8	24,1	13:28	19	12,9	2,0	0,3
29	11,7	18,4	15:20	3,7	6:59	59	1024,6	0,0	2,0	29,0	11:26	20	11,1	2,0	1,5
30	10,5	13,5	13:28	6,7	7:03	71	1020,1	0,0	0,3	13,0	14:12	358	1,3	5,5	0,3
31															-

Summen / Mittel / Abweichungen:

Monatsmittel Temp.	:	8,4	Abw.:	-1,8			
Max Tagesmittel	:	15,0	am	14.	Min Tagesmittel	-0,2	am 02.
Temperaturmaximum	:	23,0	am	14.	Mittel Max Temp.	13,5	Abw. -0,4
Temperaturminimum	:	-4,2	am	04.	Mittel Min Temp.	3,7	Abw. -0,5
Erdbodenminimum	:	-5,1	am	04.			
Gesamt Niederschlag	:	53,4	=	95%	Max. Niederschlag	11,0	am 01.
Summe Sonnenschein	:	202,9	=	109%	Max Sonne	13,5	am 18.
Mittel Luftdruck	:	1013,1					
Max Mittel Luftdruck	:	1026,9	am	16.	Min Mittel Luftd.	996,1	am 01.
Mittel Luftfeuchte	:	71					
Max Mittel Luftfeuchte	:	91	am	01.	Min Mittel Luftf.	56	am 18.
Max Wind km/h	:	54,7	am	09.	entspricht Windstärke :	7	Bft.
Sommertage (Max Tx > 25).....		0 x			Windstärketage 6 .....(> 37 Km/h)		4 x
Heiße Tage (Max Tx > 30) .....		0 x			Windstärketage 8 .....(> 62 Km/h)		0 x
Frosttage (Min Tn < 0) .....		4 x			Tage mit Bodenfrost		0 x
Eistage (Max Tx < 0) .....		0 x					
Tage mit Niederschlag		14 x					
Tage mit Niederschlag > 1 mm		12 x					

Meßort: 81925 München  
 Stadtteil: Bogenhausen - Oberföhring

Private Wetterstation:  
 München

Staationshöhe: 520 m ü. NN  
 Straße: Pflegerbauerstraße

Monat: April Jahr: 2022

Tag	Luftqualität PM			UV	Hellmann mm	Gewitter	Nebel	Schnee	Schnee Regen	Schnee cm	Bemerkungen
	10	2,5	1	Max							
01.	8	7	5	1,7					X		RA n -RASN 07- RA m-nm, RASN 17-SN 22-24
02.	29	24,4	16,1	0,9				x		8	SN 00-24, leichter Dauerschneefall
03.	24,2	20,6	13,4	4,1				x		11	SN 00-11, nm wolzig
04.	20,5	17,6	11,3	4,2						R	heiter-sonnig, abd wolzig, RA v24, windig
05.	14,9	12,7	7,8	1,9							RA , bedeckt
06.	6,4	5,7	3,7	5,5							heiter-wolzig
07.	1,6	1,2	0,7	4,8							bedeckt, windig, abd stürmisch
08.	2,3	1,6	0,9	2,8							RA, abd windig
09.	6,3	5,2	3,4	4,7					x		RA, windig n, SHGR m, heitr nm,
10.	11,7	10	6,9	4,7				x		0,4	SHSN 08, 1040,15, wolzig
11.	11,7	10,2	7	4,9							heiter
12.	13,9	11,9	8,2	5,7							heiter-sonnig, abd wolzig, RA v24, windig
13.	18,6	15,7	10,7	5,2							heiter, Saharastaub
14.	25,7	21,6	14,9	5,5							heiter
15.	27,1	22,3	14,8	5,6							RA n, heiter-wolzig
16.	13,3	11,8	7,8	4,5							heiter
17.	15	13,2	9,4	4,7							sonnig, kühl
18.	11,3	9,9	7,1	4,7							sonnig
19.	10,8	9,6	6,8	6,0							bedeckt
20.	22,2	19,2	13,2	4,7							sonnig
21.	24,4	20,8	13,8	4,7							sonnig
22.	31,6	26,8	17,9	4,8							wolzig
23.	41,3	32,7	19,8	4,0							wolzig
24.	21,3	16,5	9,5	3,6							RA fr, nm
25.	21	17,7	11,1	5,9							RA n, wolzig, RA abd
26.	17,9	15,3	9,7	2,7							RA m,
27.	18,5	16,2	10,5	5,2							wolzig
28.	24,8	21,1	13,6	5,4							sonnig
29.	21	18,1	12,8	5,7							sonnig
30.	29,5	25	17	2,8							wolzig
31.				-							

Langjährige Werte seit 1955

Temperatur			Niederschlaag		
kältester Monat :	5,8 °C	1973	nässester Monat :	156,3 mm	1980
wärmster Monat :	14,7 °C	2018	trockenster Monat :	9,7 mm	2018
kälteste Nacht :	-6,0 °C	08.04.56	nässester Tag :	46,4 mm	12.04.94
wärmster Tag :	32,2 °C	28.04.12	höchste Schneedecke:	17 cm	16.04.55
Max Sonne :	329,8 Std.	2007	Min Sonne :	78,7 Std.	1989

# Wetter-Monatsdiagramm:

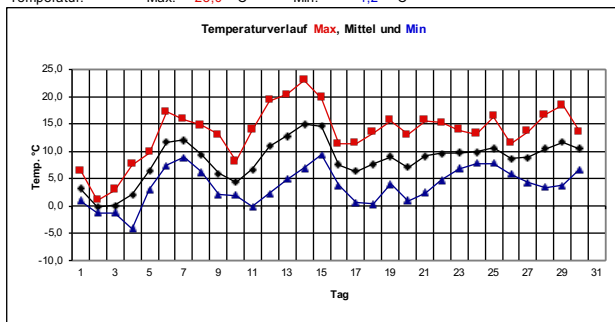
München-Oberföhring

April

2022



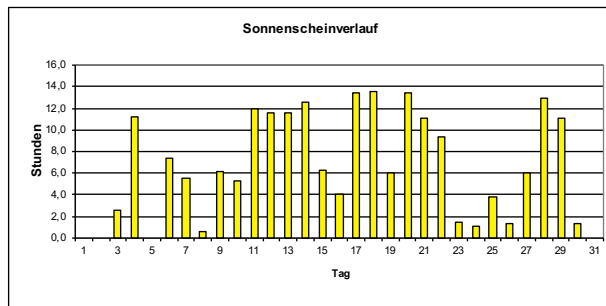
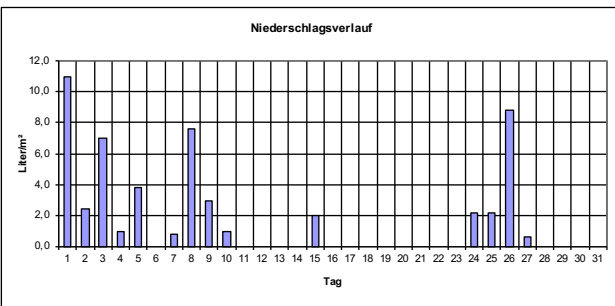
Temperatur: Max: 23,0 °C Min: -4,2 °C



## Monatswerte

(mit Abweichung/Prozent vom langjährigen Mittelwert\*)  
 \* Mittelwerte der Jahre 1971-2000

Mittel Temperatur:	8,4 °C	Abweichung:	-1,8 K
Sonnenscheindauer:	202,9 h	entspricht:	109 %
Niederschlagshöhe:	53,4 Liter/m²	entspricht:	95 %
Tage mit Bodenfrost:	7	Tage mit Frost:	4
Tage mit Gewitter:	0	Tage mit Dauerfrost:	0
Tage mit Sturm:	0	Sommertage (>25°C):	0
Tage mit Schneedecke:	2	Heißetage (>30°C):	0
Tage mit Nebel:	0	mittleres Maximum:	13,5 °C
Tage mit Niederschlag:	14	mittleres Minimum:	3,7 °C
Höchste Windböe :	55 Km/h	entspricht Windstärke:	7 Bft. am: 09.
Mittel Luftdruck :	1013 hPa	Mittel Luftfeuchte :	71 %



Monat : April 2022

