

## Wetterdaten von München - Oberföhring

Meßort: Pfliegerbauerstraße 7, 81925 München

[Internet: https://www.wetter-siemens.de](https://www.wetter-siemens.de)

Höhe 520 m ü. NN

ReH-Stations-Nr.: **10866**

**Monat : Dezember**

**Jahr: 2022**

Parameter	Angaben in	Wert	Abweichungen	Tag	Prozent	Normal
<b>Temperatur:</b>						
Monatsmittel	°C	2,4	0,6	X	X	1,8
absolutes Maximum	°C	19,2	X	31.	X	X
mittleres Maximum	°C	4,8	0,2	X	X	4,6
absolutes Minimum	°C	-11,1	X	13.	X	X
mittleres Minimum	°C	-0,1	1,4	X	X	-1,5
absolutes Minimum am Boden (5 cm)	°C	-11,0	X	13.	X	X
<b>Besondere Tage:</b>						
heiße Tage max. >= 30°C	Tage	0	0	X	X	0
Sommertage max. >= 25°C	Tage	0	0	X	X	0
Bodenfrost min. 5 cm < 0°C	Tage	19	x	X	X	x
Frosttage min. < 0°C	Tage	15	-2	X	X	17,2
Eistage max. < 0°C	Tage	5	0	X	X	5,2
<b>Bewölkung:</b>						
Monatsmittel	Achtel		X	X	X	X
heitere Tage (Tagesdurchs. < 1,6/8)	Tage		X	X	X	X
trübe Tage (Tagesdurchs. > 6,4/8)	Tage		X	X	X	X
<b>Zahl der Tage mit</b>						
Regen >=0,1 mm	Tage	9	X	X	X	X
Schneefall >= 0,1 mm	Tage	3	X	X	X	X
Schnee/Regen gemischt >=0,1mm	Tage	3	X	X	X	X
Gewitter	Tage	0	X	X	X	X
Nebel	Tage	1	X	X	X	X
Wind >= 6 Bft	Tage	0	X	X	X	X
Sturm >= 8 Bft	Tage	0	X	X	X	X
<b>Niederschlag:</b>						
Monatsniederschlag	mm	61,0	2,5	X	104	58,5
Tageshöchstniederschlag	mm	12,8	X	23.	X	X
Tage mit >= 0,1 mm	Tage	15	X	X	X	X
Tage mit >= 1,0 mm	Tage	10	X	X	X	X
Tage mit >= 5,0 mm	Tage	6	X	X	X	X
Tage mit >= 10,0 mm	Tage	1	X	X	X	X
<b>Schnee:</b>						
Tage mit geschlossener Schneedecke	Tage	13	X	X	X	X
maximale Schneehöhe	cm	14	X	16.	X	X
<b>Wind</b>						
Höchste Windgeschwindigkeit	m/sec	10,3	X	22.	X	X
Höchste Windgeschwindigkeit	km/h	37,1	X	X	X	X
Höchste Windgeschwindigkeit	Knoten	20	X	X	X	X
<b>übrige Werte</b>						
Sonnenschein	Stunden	61,8	-4,6	X	93	66,4
Mittel rel. Luftfeuchtigkeit	%	86,4	X	X	X	X
Mittel Luftdruck	hPa	1016,2	X	X	X	X

**Witterungsbericht:**

Winterliches Wetter zur Monatsmitte und ungewöhnlich mild es an Silvester.

Meßort: 81925 München  
 Stadtteil: Bogenhausen - Oberföhring

Private Wetterstation:  
 München

Stationshöhe: 520 m ü. NN  
 Straße: Pflegerbauerstraße

Monat : 12 Jahr: 2022

Tag	Temperatur °C					Feuchte	Luftdruck	Nieders.	Wind km/h			Mittel	Sonne	Temp.	Temp
	Mittel	Max	Zeit	Min	Zeit				Mittel (%)	Mittel (hPa)	Liter/m <sup>2</sup>				
01.	1,9	2,6	15:17	0,7	2:05	90	1021,9	0,0	0,1	8,0	9:23	11	0,0	1,1	0,1
02.	2,1	2,7	14:25	1,3	22:06	91	1019,0	1,6	0,0	6,5	23:57	353	0,0	1,3	0,3
03.	0,1	1,4	0:09	-0,4	19:30	93	1017,4	0,0	1,4	16,2	17:06	12	0,0	-0,2	-1,7
04.	1,1	2,6	17:18	-0,2	6:18	94	1013,2	0,0	0,3	11,2	1:30	23	0,0	-0,1	-0,7
05.	2,6	4,7	14:13	1,2	4:57	92	1018,9	2,4	0,3	9,7	14:40	205	0,0	0,7	0,8
06.	2,4	3,8	15:55	0,1	7:46	88	1018,3	0,2	0,1	8,0	22:30	294	0,7	-1,1	0,6
07.	2,3	4,8	12:42	0,6	22:04	85	1016,2	0,0	0,2	13,0	12:04	324	2,1	-0,6	0,5
08.	1,3	3,4	13:35	-1,3	23:58	87	1010,3	0,0	0,1	6,5	15:48	13	0,5	-3,5	-0,5
09.	-0,6	0,6	23:59	-2,3	3:38	92	1004,1	0,0	0,3	9,7	15:17	9	0,0	-3,6	-2,4
10.	0,0	0,7	13:42	-1,3	23:59	93	1006,6	6,3	0,1	6,5	15:32	0	0,0	-2,3	-1,8
11.	-2,3	-1,3	12:24	-3,2	23:59	88	1010,0	0,3	0,2	9,7	12:27	19	1,2	-4,2	-4,1
12.	-4,1	-1,4	13:54	-8,2	23:59	83	1012,6	0,0	0,2	8,0	10:55	16	6,9	-8,3	-5,9
13.	-8,1	-6,1	14:43	-11,1	8:40	89	1011,0	0,0	0,5	13,0	11:34	15	7,2	-11,0	-9,9
14.	-2,4	0,8	20:22	-6,3	0:03	91	1003,4	6,8	0,2	6,5	10:20	2	0,0	-5,5	-4,2
15.	-1,3	0,1	23:59	-2,2	9:01	93	1005,9	7,6	0,2	7,9	13:49	22	0,0	-2,1	-3,1
16.	-1,3	0,2	3:30	-2,7	23:59	93	1009,7	9,0	0,0	4,8	0:30	310	0,0	-1,7	-3,1
17.	-4,1	-2,7	0:05	-5,7	17:52	90	1026,0	0,0	0,0	1,6	14:34	302	7,1	-6,0	-5,9
18.	-5,7	-4,7	0:00	-6,4	23:59	92	1032,6	0,0	0,2	11,3	10:49	302	0,0	-3,5	-7,5
19.	-2,0	1,4	13:36	-6,4	0:40	91	1029,6	0,0	0,0	8,0	5:14	327	0,7	-3,5	-3,8
20.	2,3	5,9	13:04	-0,4	0:37	91	1022,5	0,0	0,0	6,5	15:38	19	0,4	-2,5	0,5
21.	5,2	8,8	15:08	2,3	0:47	91	1017,2	0,6	0,0	4,8	14:13	246	0,0	0,1	3,4
22.	8,9	11,6	12:21	5,3	3:48	79	1012,2	1,0	3,6	37,1	11:53	207	1,1	4,2	7,1
23.	10,4	12,3	21:59	7,5	3:14	89	1008,5	12,8	3,1	33,8	21:31	213	0,0	6,7	8,6
24.	9,5	10,9	0:17	7,1	23:59	79	1015,9	0,6	2,3	24,1	13:59	235	1,9	6,1	7,7
25.	8,9	13,2	13:37	6,8	6:37	83	1017,8	0,0	0,1	9,7	20:54	299	7,3	3,9	7,1
26.	8,8	13,8	12:59	6,3	4:23	80	1019,4	9,0	1,7	19,4	22:15	274	3,3	4,0	7,0
27.	4,2	6,9	14:38	1,0	23:59	81	1028,0	0,2	0,7	22,7	1:40	68	5,5	-1,2	2,4
28.	4,0	8,9	15:21	0,0	2:55	79	1022,4	0,0	0,2	13,0	10:35	267	3,6	-1,6	2,2
29.	8,3	13,2	13:58	3,3	3:19	59	1015,0	0,0	0,7	22,7	13:52	259	3,4	3,0	6,5
30.	7,0	10,4	23:59	3,8	9:18	83	1016,5	2,6	0,5	20,9	1:46	275	6,1	2,0	5,2
31.	13,7	19,2	13:37	9,1	22:16	68	1019,2	0,0	1,8	29,0	2:35	281	2,8	7,2	11,9

Summen / Mittel / Abweichungen:

Monatsmittel Temp.	:	2,4	Abw.:	0,6			
Max Tagesmittel	:	13,7	am	31.	Min Tagesmittel	-8,1	am 13.
Temperaturmaximum	:	19,2	am	31.	Mittel Max Temp.	4,8	Abw. 0,2
Temperaturminimum	:	-11,1	am	13.	Mittel Min Temp.	-0,1	Abw. 1,4
Erdbodenminimum	:	-11,0	am	13.			
Gesamt Niederschlag	:	61,0	=	104%	Max. Niederschlag	12,8	am 23.
Summe Sonnenschein	:	61,8	=	93%	Max Sonne	7,3	am 25.
Mittel Luftdruck	:	1016,2					
Max Mittel Luftdruck	:	1032,6	am	18.	Min Mittel Luftd.	1003,4	am 14.
Mittel Luftfeuchte	:	86					
Max Mittel Luftfeuchte	:	94	am	04.	Min Mittel Luftf.	59	am 29.
Max Wind km/h	:	37,1	am	22.	entspricht Windstärke :	5	Bft.
Sommertage (Max Tx > 25).....				0 x	Windstärketage 6 .....(> 37 Km/h)		0 x
Heiße Tage (Max Tx > 30) .....				0 x	Windstärketage 8 .....(> 62 Km/h)		0 x
Frosttage (Min Tn < 0) .....				15 x	Tage mit Bodenfrost		0 x
Eistage (Max Tx < 0) .....				5 x			
Tage mit Niederschlag				15 x			
Tage mit Niederschlag > 1 mm				10 x			

Meßort: 81925 München  
 Stadtteil: Bogenhausen - Oberföhring

Private Wetterstation:  
 München

Staationshöhe: 520 m ü. NN  
 Straße: Pflegerbauerstraße

Monat: Dezember Jahr: 2022

Tag	Bewölkung				Hellmann mm	Gewitter	Nebel	Schnee	Schnee Regen	Schnee cm	Bemerkungen
	8	15	auto	Mittel							
01.				-							bedeckt
02.			1,6	1,6							RA vm-nm
03.				-							bedeckt
04.				-			x				FG fr, bedeckt
05.			2,4	2,4							bedeckt, RA m-abd
06.			0,2	0,2							heiter vm, bedeckt
07.				-							heiter-wolkig
08.				-							wolkig
09.				-				x		0,5	SN 14-18
10.				-	6,3			x		9	SN m-24
11.				-	0,3			x		7	wolkig, SN abd
12.				-						5	heiter
13.				-						5	heiter-sonnig
14.				-	6,8			x		4	FZRA 07-18, SN 19-v24
15.				-	7,6			x		9	SN n-m, SNRA 20-24
16.				-	9,0			x		14	FZ-SNRA n-abd
17.				-						13	sonnig
18.				-						13	bedeckt
19.				-						12	bedeckt
20.				-						10	Tauwetter, bedeckt
21.				-						5	RA vm, bedeckt
22.				-						R	RA m, nm, windig
23.				-							SHRA, windig
24.				-							RA n, nm heiter
25.				-							heiter, mild
26.				-							
27.				-							
28.				-							
29.				-							
30.				-							regen
31.				-							sehr mild

Langjährige Werte seit 1955

Temperatur			Niederschlaag		
kältester Monat :	-4,6 °C	1962	nässester Monat :	120,4 mm	1988
wärmster Monat :	5,8 °C	2015	trockenster Monat :	4,7 mm	2016
kälteste Nacht :	-20,7 °C	26.12.62	nässester Tag :	34,4 mm	05.12.88
wärmster Tag :	21,7 °C	16.12.89	höchste Schneedecke:	31 cm	20.12.69
Max Sonne :	142,7 Std.	2015	Min Sonne :	7,8 Std.	1995

# Wetter-Monatsdiagramm:

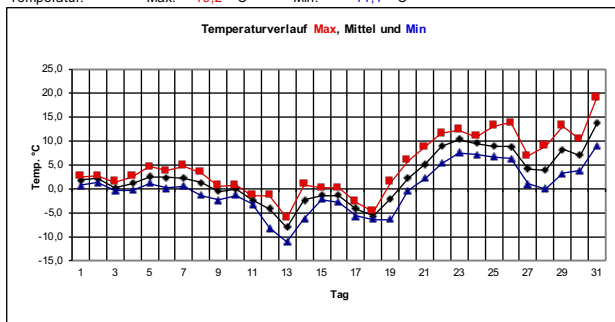
München-Oberföhring

Dezember

2022



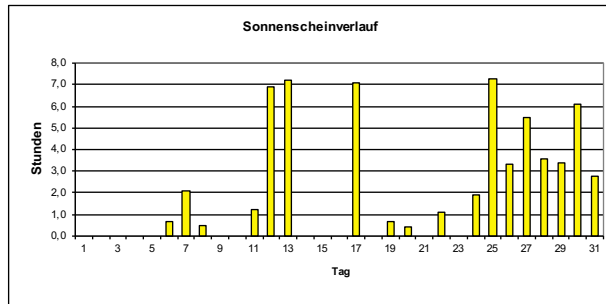
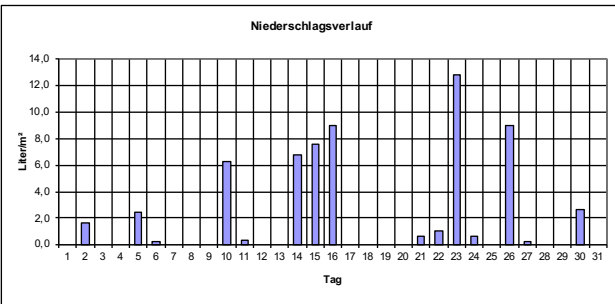
Temperatur: Max: 19,2 °C Min: -11,1 °C



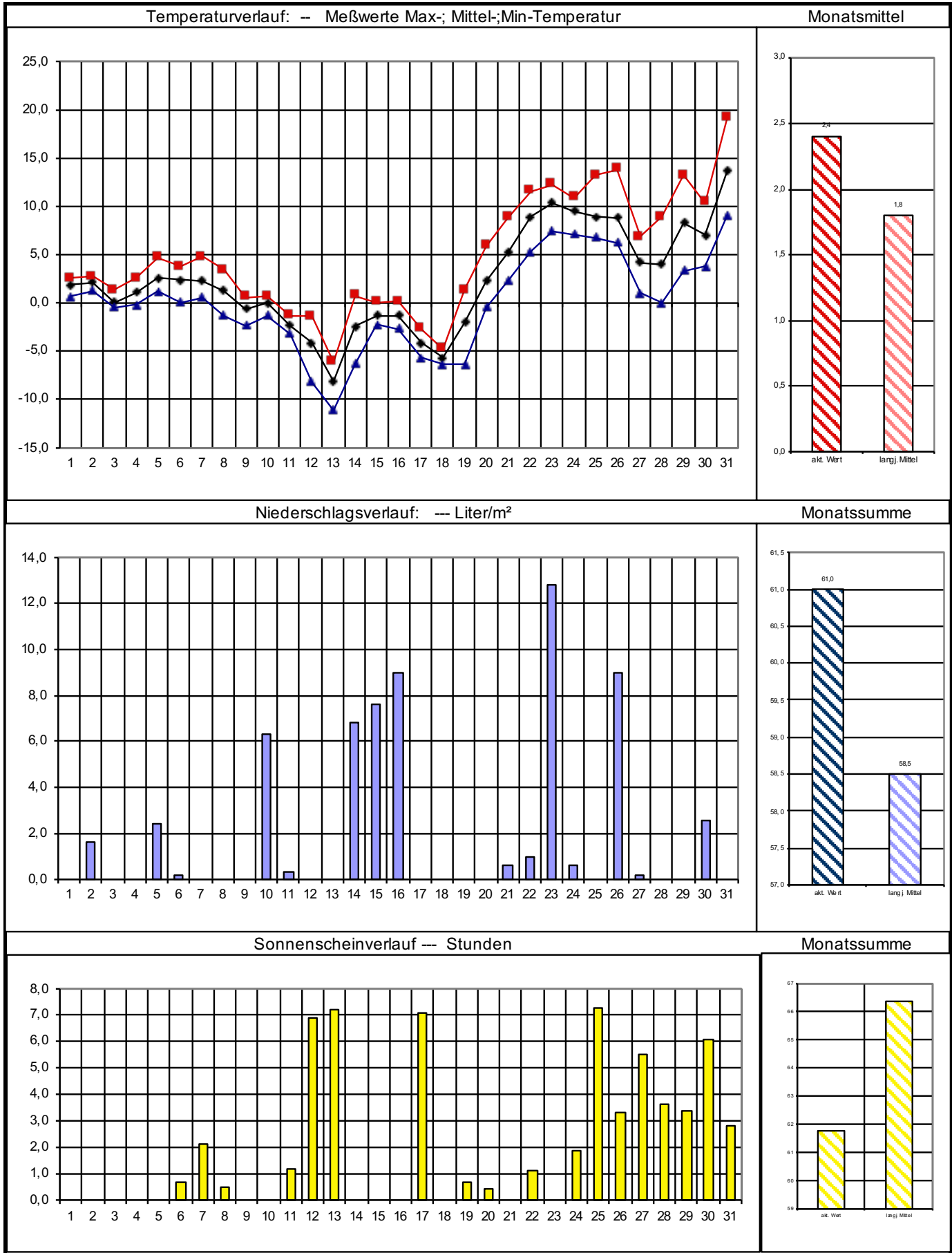
## Monatswerte

(mit Abweichung/Prozent vom langjährigen Mittelwert\*)  
 \* Mittelwerte der Jahre 1971-2000

Mittel Temperatur:	2,4 °C	Abweichung:	0,6 K
Sonnenscheindauer:	61,8 h	entspricht:	93 %
Niederschlagshöhe:	61,0 Liter/m²	entspricht:	104 %
Tage mit Bodenfrost:	19	Tage mit Frost:	15
Tage mit Gewitter:	0	Tage mit Dauerfrost:	5
Tage mit Sturm:	0	Sommertage (>25°C):	0
Tage mit Schneedecke:	13	Heißetage (>30°C):	0
Tage mit Nebel:	1	mittleres Maximum:	4,8 °C
Tage mit Niederschlag:	15	mittleres Minimum:	-0,1 °C
Höchste Windböe :	37 Km/h	entspricht Windstärke:	5 Bft. am: 22.
Mittel Luftdruck :	1016 hPa	Mittel Luftfeuchte :	86 %



Monat: Dezember 2022



## Wetterdaten von München

Meßort: Johann Siemens, Pfliegerbauerstr. 7, 81925 München

Email: johann.siemens@t-online.de

Internet: <http://www.wetter-hohenpeissenberg.eu>

### Jahresauswertung 2022

ReH-Nr.:

Parameter	Angaben in	Wert	Abweichungen	am	Prozent	Normal
<b>Temperatur:</b>						1991-2020
Jahresmittel	°C	11,1	1,0	X	X	10,1
absolutes Maximum	°C	36,2	X	20.07	X	X
mittleres Maximum	°C	15,9	3,0	x	X	12,9
absolutes Minimum	°C	-11,1	X	13.12	X	X
mittleres Minimum	°C	6,7	1,9	X	X	4,8
absolutes Minimum am Boden (5 cm)	°C	-11,0	X	13.12	X	X
<b>Besondere Tage:</b>						
heiße Tage max. >= 30°C	Tage	16	4	X	X	12
Sommertage max. >= 25°C	Tage	66	13	X	X	53
Bodenfrost min. 5 cm < 0°C	Tage	98	X	X	X	140
Frosttage min. < 0°C	Tage	65	-9	X	X	74
Eistage max. < 0°C	Tage	2	-18	X	X	20
<b>Bewölkung:</b>						
Jahresmittel	Achtel	#DIV/0!	X	X	X	X
heitere Tage (Tagesdurchs. < 1,6/8)	Tage	x	X	X	X	X
trübe Tage (Tagesdurchs. > 6,4/8)	Tage	x	X	X	X	X
<b>Zahl der Tage mit</b>						
Regen >=0,1 mm	Tage	#WERT!	X	X	X	X
Schneefall >= 0,1 mm	Tage	x	X	X	X	X
Schnee/Regen gemischt >=0,1mm	Tage	x	X	X	X	X
Gewitter	Tage	13	X	X	X	X
Nebel	Tage	x	X	X	X	X
Wind >= 6 Bft	Tage	13	X	X	X	X
Sturm >= 8 Bft	Tage	0	X	X	X	X
<b>Niederschlag:</b>						
Jahres-Niederschlag	mm	687,0	-252,7	X	73	939,7
Tageshöchstniederschlag	mm	28,4	X	13.04	X	X
Tage mit >= 0,1 mm	Tage	181	X	X	X	X
Tage mit >= 1,0 mm	Tage	119	X	X	X	X
Tage mit >= 5,0 mm	Tage	48	X	X	X	X
Tage mit >= 10,0 mm	Tage	18	X	X	X	X
<b>Schnee:</b>						
Tage mit geschlossener Schneedecke	Tage	26	X	X	X	X
maximale Schneehöhe	cm	14,0	X	16.12	X	X
<b>Wind</b>						
Höchste Windgeschwindigkeit	m/sec	15,2	X	06.02	X	X
Höchste Windgeschwindigkeit	km/h	54,7	X	X	X	X
Höchste Windgeschwindigkeit	Knoten	29,5	X	X	X	X
<b>übrige Mittelwerte</b>						
Sonne	Stunden	2277,2	434,4	x	124	1842,8
rel. Luftfeuchtigkeit	%	74,3	X	X	X	X
Luftdruck	hPa	1017,7	X	X	X	X

Witterungsbericht:

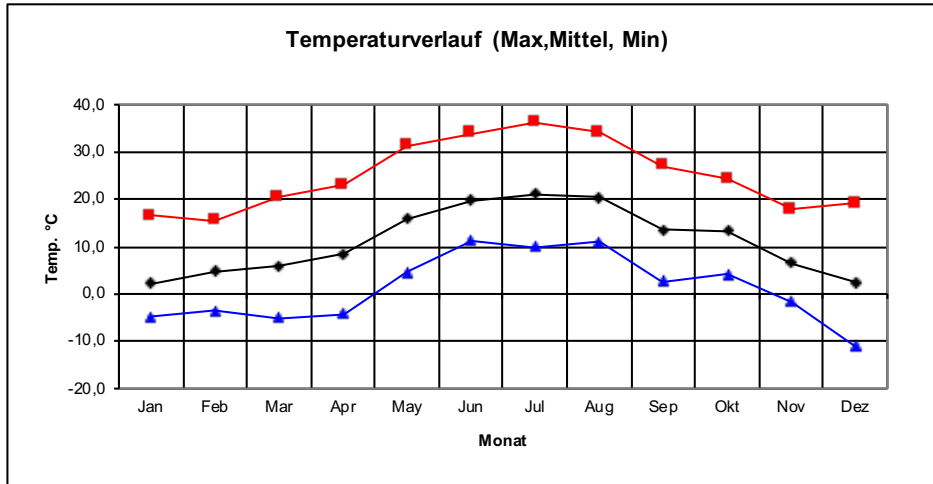
# Wetter-Jahresdiagramm

## Hohenpeißenberg / Bschorrwald

2022



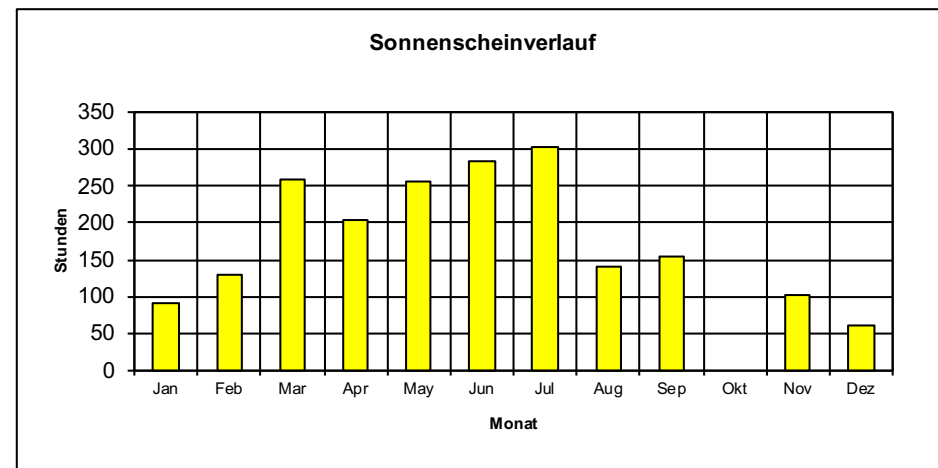
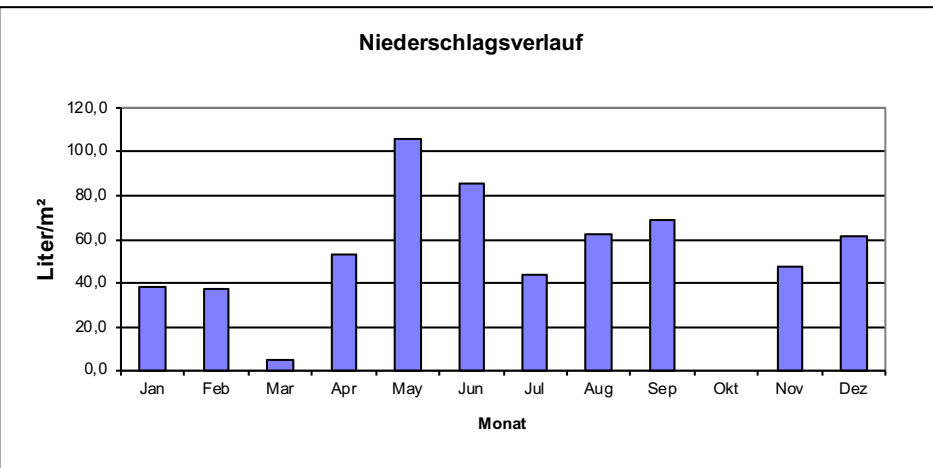
Temperatur: Max: 36,2 °C Min: -11,1 °C



### Monatswerte

(mit Abweichung/Prozent vom langjährigen Mittelwert\*)  
 \* Mittelwerte der Jahre 1971-2000

Mittel Temperatur:	11,1 °C	Abweichung:	1,0 K
Sonnenscheindauer:	2277,2 h	entspricht:	123,6 %
Niederschlagshöhe:	687,0 Liter/m <sup>2</sup>	entspricht:	73,1 %
Tage mit Bodenfrost:	98	Tage mit Frost:	65
Tage mit Gewitter:	13	Tage mit Dauerfrost:	2
Tage mit Sturm:	0	Sommertage (>25°C):	66
Tage mit Schneedecke:	26	Heißetage (>30°C):	16
Tage mit Nebel:	x	mittleres Maximum:	15,9 °C
Tage mit Niederschlag:	181	mittleres Minimum:	6,7 °C
Höchste Windböe :	55 Km/h	entspricht Windstärke:	Bft. am
Mittel Luftdruck :	1018 hPa	Mittel Luftfeuchte :	74 %



Wetterdaten von der  
Privaten Klimastation München

	A	B	C	D	E	F	G	H	I	J	K	L	M	N	O	P	Q	R	S	T	U	V	W	X
1	<b>Jahresauswertung 2022</b>																							
2																								
3																								
4		Monats		Extremwerte				Anzahl der Tage mit						Gesamt		Max		Tage mit						
5	2022	Mittel		Temp.				Sommer-	heiße	Frost-	Eis-	Boden-	Nieder-	Nieder-	in	Nieder-		> 1	> 5	> 10		Schnee		
6	Monat	QFF	Temp.	Abw.	Max	am	Min	am	tage	Tage	tage	tage	frost	schlag	schlag	Prozent	schlag	am	Liter/m <sup>2</sup>			Schnee	Regen	Nebel
7	Jan	1025,8	2,1	1,2	16,6	4	-4,8	7	0	0	20	2	25	15	37,8	73	8,4	22	10	2	0	5	5	2
8	Feb	1020,4	4,7	2,8	15,4	18	-3,6	28	0	0	9	0	19	17	37,2	82	7,2	2	8	4	0	1	6	0
9	Mar	1023,1	5,8	0,1	20,4	28	-5,1	8	0	0	16	0	23	4	5,0	8	2,4	15	2	0	0	0	0	0
10	Apr	1013,1	8,4	-1,8	23,0	14	-4,2	4	0	0	4	0	7	14	53,4	95	11,0	1	12	4	1	3	2	0
11	May	1016,9	15,8	1,5	31,4	20	4,5	2	5	1	0	0	0	16	106,0	99	28,4	13	12	6	5	0	0	0
12	Jun	1014,7	19,8	2,0	33,9	19	11,2	11	14	4	0	0	0	16	85,6	71	14,0	24	10	7	4	0	0	0
13	Jul	1018,0	21,0	1,4	36,2	20	10,0	2	22	7	0	0	0	13	43,6	37	19,4	26	8	2	2	0	0	0
14	Aug	1014,6	20,3	0,9	34,2	4	10,9	23	20	4	0	0	0	12	78,0	67	28,4	20	10	5	2	0	0	0
15	Sep	1013,2	13,6	-1,1	27,1	6	2,7	23	5	0	0	0	0	21	69,2	89	9,8	10	16	6	0	0	0	0
16	Okt	1020,5	13,3	3,2	24,3	17	4,1	4	0	0	0	0	0	15	62,4	93	17,8	2	7	4	3	0	0	0
17	Nov	1016,1	6,4	1,5	17,9	1	-1,7	27	0	0	1	0	5	23	47,8	82	7,8	4	14	2	0	0	0	5
18	Dez	1016,2	2,4	0,6	19,2	31	-11,1	13	0	0	15	0	19	15	61,0	104	12,8	23	10	6	1	3	3	1
19																								
20	Summe								<b>66</b>	<b>16</b>	<b>65</b>	<b>2</b>	<b>98</b>	<b>181</b>	<b>687,0</b>				<b>119</b>	<b>48</b>	<b>18</b>	<b>x</b>	<b>x</b>	<b>x</b>
21	Max	1025,8	21,0		<b>36,2</b>		11,2								106,0		28,4							
22	Min	1013,1	2,1		15,4		<b>-11,1</b>								5,0		2,4							
23	Mittel	<b>1017,7</b>	<b>11,1</b>												57,3									
24	Abw.		1,0						13	4	-9	-18			73%									

Wetterdaten von der  
Privaten Klimastation München

	Y	Z	AA	AB	AC	AD	AE	AF	AG	AH	AI	AJ	AK	AL	AM	AN	AO	AP	AQ	
1	<b>Jahresauswertung 2022</b>																			
2																				
3																				
4				Mittel	Höchste		Tage mit													
5	2022	Heitere	Trübe	Bewöl-	Schnee-		Schnee-		Wind	Sturm	Mittelwerte-Temp.				Temp.		Sonne			
6	Monat	Tage	Tage	kung	decke	am	decke	Gewiter	Bft. 6	Bft. 8	Max	Abw.	Min.	Abw.	Lufft.	5 cm	am	Stunden	%	
7	Januar				6	20	10	1	1	0	5,1	2,6	-0,5	2,2	83	-7,2	8	90,5	121	
8	Februar				1	1	1	1	8	0	9,0	5,9	1,1	4,7	72	-5,6	12	128,5	135	
9	März				0		0	0	0	0	11,9	1,9	0,0	-0,5	58	-6,7	4	258,6	180	
10	April				11	3	2	0	4	0	13,5	-0,4	3,7	-0,5	71	-5,1	4	202,9	109	
11	Mai				0		0	9	0	0	21,2	4,2	10,6	3,1	72	3,2	2	255,5	120	
12	Juni				0		0	5	0	0	25,4	5,2	14,3	3,1	70	9,8	14	283	127	
13	Juli				0		0	4	0	0	26,9	4,0	15,0	1,9	62	9,3	2	304	126	
14	August				0		0	5	0	0	26,1	3,3	15,0	2,1	69	10,0	23	294,5	127	
15	September				0		0	2	0	0	18,5	2,4	9,8	0,3	80	1,7	23	154	91	
16	Oktober				0		0	1	0	0	18,7	5,3	9,0	3,7	83	3,0	4	141,1	115	
17	November				0		0	0	0	0	10,2	2,3	3,0	1,7	86	-3,4	27	102,8	139	
18	Dezember				14	16	13	0	0	0	4,8	0,2	-0,1	1,4	86	-11,0	13	61,8	93	
19																				
20	Summe	x	x				26	x	13	0								2277,2		
21	Max				14,0						26,9		15,0		86,0	10,0		304,0		
22	Min										4,8		-0,5		58,0	-11,0		61,8		
23	Mittel			####							15,9		6,7		74,3					
24	Abw.										3,0		1,9					124%		