

## Wetterdaten von München - Oberföhring

Meßort: Pfliegerbauerstraße 7, 81925 München

[Internet: https://www.wetter-siemens.de](https://www.wetter-siemens.de)

Höhe 520 m ü. NN

ReH-Stations-Nr.: **10866**

**Monat : September**

**Jahr: 2023**

Parameter	Angaben in	Wert	Abweichungen	Tag	Prozent	Normal
<b>Temperatur:</b>						
Monatsmittel	°C	17,8	3,1	X	X	14,7
absolutes Maximum	°C	29,6	X	11.	X	X
mittleres Maximum	°C	24,1	8,0	X	X	16,1
absolutes Minimum	°C	7,2	X	25.	X	X
mittleres Minimum	°C	12,6	3,1	X	X	9,5
absolutes Minimum am Boden (5 cm)	°C	6,2	X	25.	X	X
<b>Besondere Tage:</b>						
heiße Tage max. >= 30°C	Tage	0	0	X	X	0,1
Sommertage max. >= 25°C	Tage	12	7	X	X	4,7
Bodenfrost min. 5 cm < 0°C	Tage	0	x	X	X	x
Frosttage min. < 0°C	Tage	0	0	X	X	0
Eistage max. < 0°C	Tage	0	0	X	X	0
<b>Bewölkung:</b>						
Monatsmittel	Achtel		X	X	X	X
heitere Tage (Tagesdurchs. < 1,6/8)	Tage		X	X	X	X
trübe Tage (Tagesdurchs. > 6,4/8)	Tage		X	X	X	X
<b>Zahl der Tage mit</b>						
Regen >=0,1 mm	Tage	5	X	X	X	X
Schneefall >= 0,1 mm	Tage	0	X	X	X	X
Schnee/Regen gemischt >=0,1mm	Tage	0	X	X	X	X
Gewitter	Tage	1	X	X	X	X
Nebel	Tage	0	X	X	X	X
Wind >= 6 Bft	Tage	0	X	X	X	X
Sturm >= 8 Bft	Tage	0	X	X	X	X
<b>Niederschlag:</b>						
Monatsniederschlag	mm	32,6	-45,5	X	42	78,1
Tageshöchstniederschlag	mm	18,4	X	13.	X	X
Tage mit >= 0,1 mm	Tage	5	X	X	X	X
Tage mit >= 1,0 mm	Tage	4	X	X	X	X
Tage mit >= 5,0 mm	Tage	2	X	X	X	X
Tage mit >= 10,0 mm	Tage	1	X	X	X	X
<b>Schnee:</b>						
Tage mit geschlossener Schneedecke	Tage	0	X	X	X	X
maximale Schneehöhe	cm	0	X	#NV	X	X
<b>Wind</b>						
Höchste Windgeschwindigkeit	m/sec	8,1	X	18.	X	X
Höchste Windgeschwindigkeit	km/h	29,0	X	X	X	X
Höchste Windgeschwindigkeit	Knoten	16	X	X	X	X
<b>übrige Werte</b>						
Sonnenschein	Stunden	277,2	107,5	X	163	169,7
Mittel rel. Luftfeuchtigkeit	%	76,7	X	X	X	X
Mittel Luftdruck	hPa	1016,9	X	X	X	X

### Witterungsbericht:

Sommervrlängerung! Der gesamte Monat brachte meist sommerliches Wetter mit sommerlichen Temperaturen und viel Sonnenschein. Vom 2. bis 11. und vom 25. bis 29. war es dabei größtenteils wolkenlos. Die 20-Grad-Marke wurde an 27 Tagen überschritten.

Meßort: 81925 München  
 Stadtteil: Bogenhausen - Oberföhring

Private Wetterstation:  
 München

Stationshöhe: 520 m ü. NN  
 Straße: Pflegerbauerstraße

Monat : 9 Jahr: 2023

Tag	Temperatur °C					Feuchte Mittel (%)	Luftdruck Mittel (hPa)	Nieders. Liter/m <sup>2</sup>	Wind km/h			Mittel Richtung	Sonne Stunden	Temp. 5 cm	Temp Abw.
	Mittel	Max	Zeit	Min	Zeit				Mittel	Max	Zeit				
01.	18,1	24,9	14:53	13,3	06:44	75	1015,5	2,2	0,5	22,7	13:52	105	7,2	12,9	3,4
02.	19,2	25,9	16:06	12,9	07:23	75	1018,8	0,0	0,6	16,2	17:52	48	12,8	12,1	4,5
03.	18,6	23,8	16:37	13,8	06:54	78	1023,8	0,0	0,3	13,0	14:59	22	7,6	13,3	3,9
04.	18,5	24,4	16:35	13,8	07:22	74	1024,6	0,0	1,5	20,9	16:57	31	12,9	12,6	3,8
05.	18,0	24,2	16:25	12,7	07:39	66	1020,8	0,0	1,9	22,7	13:51	21	12,9	10,9	3,3
06.	17,7	25,7	17:08	10,7	07:16	71	1019,4	0,0	0,9	17,7	17:23	21	12,8	9,9	3,0
07.	18,8	25,8	16:39	12,1	07:32	73	1018,5	0,0	1,2	17,7	15:19	23	12,7	11,1	4,1
08.	19,5	27,3	16:06	12,2	07:06	75	1017,4	0,0	0,3	14,5	15:25	24	12,5	11,5	4,8
09.	21,0	28,2	16:01	14,7	07:33	77	1016,4	0,0	0,1	11,3	16:21	26	12,2	13,9	6,3
10.	22,0	28,3	16:21	16,2	07:37	74	1016,4	0,0	0,3	16,2	15:52	32	12,2	15,3	7,3
11.	22,1	29,6	15:31	15,9	07:12	72	1013,3	0,0	0,2	14,4	16:06	354	11,8	15,4	7,4
12.	21,8	28,9	15:27	15,1	07:42	71	1011,4	0,0	0,2	11,3	17:14	293	10,8	14,2	7,1
13.	18,3	22,3	12:37	16,4	04:49	85	1014,5	18,4	0,1	16,2	13:39	218	0,7	15,9	3,6
14.	17,6	21,8	16:19	15,7	04:51	85	1019,0	0,0	0,3	13,0	17:25	24	4,8	15,1	2,9
15.	17,8	23,0	16:01	13,4	05:41	80	1016,6	0,0	0,7	19,4	16:26	12	8,3	12,6	3,1
16.	18,6	25,5	16:41	12,2	07:22	79	1014,1	0,0	0,5	14,4	16:08	31	12,0	11,8	3,9
17.	20,1	26,8	16:02	13,9	07:28	76	1014,1	0,0	0,1	9,7	16:59	2	9,7	13,0	5,4
18.	17,5	22,6	13:34	14,8	07:50	84	1010,4	1,6	0,6	29,0	14:22	235	2,8	13,6	2,8
19.	18,0	22,9	13:40	13,7	23:59	73	1014,0	0,0	1,1	22,7	12:42	133	8,2	13,4	3,3
20.	17,6	24,2	16:17	11,8	07:29	77	1012,4	0,0	0,6	14,5	16:53	325	12,0	10,9	2,9
21.	19,3	27,0	15:29	13,1	07:25	72	1002,2	0,0	0,4	14,5	16:32	20	10,0	12,2	4,6
22.	14,0	20,3	00:37	11,1	23:59	86	1005,3	9,6	0,6	17,7	01:10	218	0,0	10,6	-0,7
23.	12,5	15,8	15:05	11,0	01:05	81	1016,4	0,8	0,1	11,3	01:19	180	1,0	10,0	-2,2
24.	12,6	17,6	16:09	8,1	07:51	75	1025,2	0,0	0,4	14,4	14:28	63	9,7	7,0	-2,1
25.	12,9	19,7	16:01	7,2	06:16	78	1023,4	0,0	0,7	17,6	14:43	21	11,7	6,2	-1,8
26.	14,4	21,4	15:49	8,6	07:47	83	1021,3	0,0	0,1	9,7	16:27	35	11,4	7,7	-0,3
27.	15,9	22,8	16:40	10,2	07:24	82	1019,7	0,0	0,3	14,5	17:47	25	11,1	9,2	1,2
28.	17,4	24,8	15:56	12,7	06:58	75	1018,4	0,0	0,0	6,5	16:27	260	11,1	10,9	2,7
29.	17,7	26,3	15:39	9,8	07:32	72	1019,8	0,0	0,1	13,0	21:51	221	10,8	8,9	3,0
30.	16,3	20,1	14:43	12,1	23:59	76	1024,2	0,0	0,0	4,8	09:33	341	3,5	10,0	1,6
31.															-

Summen / Mittel / Abweichungen:

Monatsmittel Temp.	:	17,8	Abw.:	3,1			
Max Tagesmittel	:	22,1	am	11.	Min Tagesmittel	12,5	am 23.
Temperaturmaximum	:	29,6	am	11.	Mittel Max Temp.	24,1	Abw. 8,0
Temperaturminimum	:	7,2	am	25.	Mittel Min Temp.	12,6	Abw. 3,1
Erdbodenminimum	:	6,2	am	25.			
Gesamt Niederschlag	:	32,6	=	42%	Max. Niederschlag	18,4	am 13.
Summe Sonnenschein	:	277,2	=	163%	Max Sonne	12,9	am 04.
Mittel Luftdruck	:	1016,9					
Max Mittel Luftdruck	:	1025,2	am	24.	Min Mittel Luftd.	1002,2	am 21.
Mittel Luftfeuchte	:	77					
Max Mittel Luftfeuchte	:	86	am	22.	Min Mittel Luftf.	66	am 05.
Max Wind km/h	:	29,0	am	18.	entspricht Windstärke :	5	Bft.
Sommertage (Max Tx > 25).....		12 x			Windstärketage 6 .....(> 37 Km/h)		0 x
Heiße Tage (Max Tx > 30) .....		0 x			Windstärketage 8 .....(> 62 Km/h)		0 x
Frosttage (Min Tn < 0) .....		0 x			Tage mit Bodenfrost		0 x
Eistage (Max Tx < 0) .....		0 x					
Tage mit Niederschlag		5 x					
Tage mit Niederschlag > 1 mm		4 x					

Meßort: 81925 München  
 Stadtteil: Bogenhausen - Oberföhring

Private Wetterstation:  
 München

Staationshöhe: 520 m ü. NN  
 Straße: Pflegerbauerstraße

Monat: September Jahr: 2023

Tag	Bewölkung				Hellmann mm	Gewitter	Nebel	Schnee	Schnee Regen	Schnee cm	Bemerkungen
	8	15	22	Mittel							
01.				-							heiter
02.				-							sonnig
03.				-							sonnig
04.				-							sonnig
05.				-							sonnig
06.				-							sonnig
07.				-							sonnig
08.				-							sonnig
09.				-							sonnig
10.				-							sonnig
11.				-							sonnig
12.				-							Heiter-sonnig
13.				-		x					SHRA 08, +TSRA 1330 - RA 14-22
14.				-							bedeckt, nm heiter
15.				-							heiter
16.				-							sonnig
17.				-							Heiter-sonnig
18.				-							bedeckt, RA 15-18
19.				-							heiter-wolkig
20.				-							sonnig
21.				-							sonnig
22.				-							RA 06-20
23.				-							SHRA 05, wolkig
24.				-							heiter
25.				-							sonnig
26.				-							sonnig
27.				-							sonnig
28.				-							sonnig
29.				-							Heiter-sonnig
30.				-							wolkig
31.				-							

Langjährige Werte seit 1955

Temperatur			Niederschlaag		
kältester Monat :	11,3 °C	1996	nässester Monat :	158,3 mm	1981
wärmster Monat :	18,1 °C	1961	trockenster Monat :	2,5 mm	1959
kälteste Nacht :	0,6 °C	24.09.02	nässester Tag :	64,9 mm	21.09.00
wärmster Tag :	31,8 °C	01.09.15	höchste Schneedecke:	cm	
Max Sonne :	277,3 Std.	1959	Min Sonne :	76,0 Std.	2001

# Wetter-Monatsdiagramm:

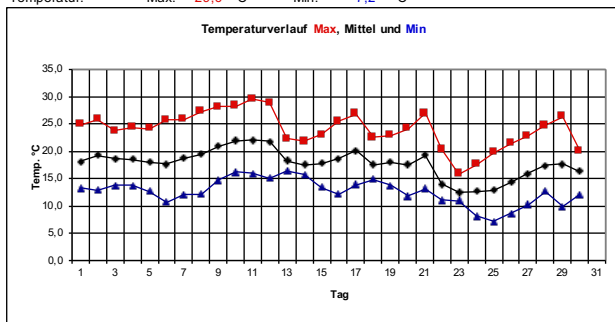
München-Oberföhring

September

2023



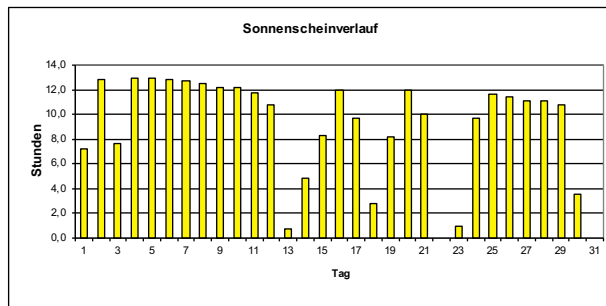
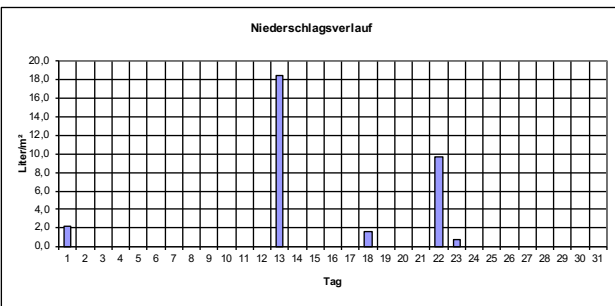
Temperatur: Max: 29,6 °C Min: 7,2 °C



## Monatswerte

(mit Abweichung/Prozent vom langjährigen Mittelwert\*)  
 \* Mittelwerte der Jahre 1971-2000

Mittel Temperatur:	17,8 °C	Abweichung:	3,1 K
Sonnenscheindauer:	277,2 h	entspricht:	163 %
Niederschlagshöhe:	32,6 Liter/m²	entspricht:	42 %
Tage mit Bodenfrost:	0	Tage mit Frost:	0
Tage mit Gewitter:	1	Tage mit Dauerfrost:	0
Tage mit Sturm:	0	Sommertage (>25°C):	12
Tage mit Schneedecke:	0	Heißetage (>30°C):	0
Tage mit Nebel:	0	mittleres Maximum:	24,1 °C
Tage mit Niederschlag:	5	mittleres Minimum:	12,6 °C
Höchste Windböe :	29 Km/h	entspricht Windstärke:	5 Bft. am: 18.
Mittel Luftdruck :	1017 hPa	Mittel Luftfeuchte :	77 %



Monat: September 2023

