

## Wetterdaten von München - Oberföhring

Meßort: Pfliegerbauerstraße 7, 81925 München

[Internet: https://www.wetter-siemens.de](https://www.wetter-siemens.de)

Höhe 520 m ü. NN

ReH-Stations-Nr.: **10866**

**Monat : Oktober**

**Jahr: 2023**

Parameter	Angaben in	Wert	Abweichungen	Tag	Prozent	Normal
<b>Temperatur:</b>						
Monatsmittel	°C	12,8	2,7	X	X	10,1
absolutes Maximum	°C	27,3	X	13.	X	X
mittleres Maximum	°C	18,4	5,0	X	X	13,4
absolutes Minimum	°C	0,8	X	16.	X	X
mittleres Minimum	°C	8,1	2,8	X	X	5,3
absolutes Minimum am Boden (5 cm)	°C	0,0	X	16.	X	X
<b>Besondere Tage:</b>						
heiße Tage max. >= 30°C	Tage	0	0	X	X	0
Sommertage max. >= 25°C	Tage	4	4	X	X	0,4
Bodenfrost min. 5 cm < 0°C	Tage	0	x	X	X	x
Frosttage min. < 0°C	Tage	0	-1	X	X	1,3
Eistage max. < 0°C	Tage	0	0	X	X	0
<b>Bewölkung:</b>						
Monatsmittel	Achtel		X	X	X	X
heitere Tage (Tagesdurchs. < 1,6/8)	Tage		X	X	X	X
trübe Tage (Tagesdurchs. > 6,4/8)	Tage		X	X	X	X
<b>Zahl der Tage mit</b>						
Regen >=0,1 mm	Tage	15	X	X	X	X
Schneefall >= 0,1 mm	Tage	0	X	X	X	X
Schnee/Regen gemischt >=0,1mm	Tage	0	X	X	X	X
Gewitter	Tage	0	X	X	X	X
Nebel	Tage	0	X	X	X	X
Wind >= 6 Bft	Tage	0	X	X	X	X
Sturm >= 8 Bft	Tage	0	X	X	X	X
<b>Niederschlag:</b>						
Monatsniederschlag	mm	43,4	-23,5	X	65	66,9
Tageshöchstniederschlag	mm	15,6	X	27.	X	X
Tage mit >= 0,1 mm	Tage	15	X	X	X	X
Tage mit >= 1,0 mm	Tage	10	X	X	X	X
Tage mit >= 5,0 mm	Tage	2	X	X	X	X
Tage mit >= 10,0 mm	Tage	1	X	X	X	X
<b>Schnee:</b>						
Tage mit geschlossener Schneedecke	Tage	0	X	X	X	X
maximale Schneehöhe	cm	0	X	#NV	X	X
<b>Wind</b>						
Höchste Windgeschwindigkeit	m/sec	9,4	X	27.	X	X
Höchste Windgeschwindigkeit	km/h	33,8	X	X	X	X
Höchste Windgeschwindigkeit	Knoten	18	X	X	X	X
<b>übrige Werte</b>						
Sonnenschein	Stunden	165,9	42,7	X	135	123,2
Mittel rel. Luftfeuchtigkeit	%	76,3	X	X	X	X
Mittel Luftdruck	hPa	1012,6	X	X	X	X

**Witterungsbericht:**

Bis zum 13.10. spätsommerliches Wetter. An 13 Tagen stieg die Temperatur über die 20-Grad-Marke.

Meßort: 81925 München  
 Stadtteil: Bogenhausen - Oberföhring

Private Wetterstation:  
 München

Stationshöhe: 520 m ü. NN  
 Straße: Pfliegerbauerstraße

Monat : 10 Jahr: 2023

Tag	Temperatur °C					Feuchte	Luftdruck	Nieders.	Wind km/h			Mittel	Sonne	Temp.	Temp
	Mittel	Max	Zeit	Min	Zeit				Mittel (%)	Mittel (hPa)	Liter/m <sup>2</sup>				
01	15,3	22,7	15:53	9,5	07:52	78	1025,3	0,0	0,0	4,8	14:00	343	10,8	8,7	5,2
02	16,5	25,1	15:35	9,6	08:03	76	1022,4	0,0	0,0	4,8	16:22	42	11,1	8,7	6,4
03	18,6	27,1	15:37	11,4	07:45	68	1018,5	0,0	0,6	25,9	20:37	60	9,9	10,8	8,5
04	13,3	18,1	14:39	9,1	23:59	75	1026,9	0,0	0,2	13,0	00:06	44	8,8	7,0	3,2
05	11,9	18,2	14:23	6,8	06:56	79	1026,0	0,0	0,1	12,9	15:15	16	6,1	5,9	1,8
06	12,2	21,2	15:55	6,4	07:40	78	1026,2	0,2	0,0	6,5	12:16	351	10,2	5,4	2,1
07	14,6	21,8	13:08	7,7	07:34	65	1024,9	0,0	0,3	16,2	13:30	343	5,2	6,2	4,5
08	17,8	20,3	15:51	14,1	23:59	55	1023,6	0,0	0,2	14,5	02:34	21	0,6	11,5	7,7
09	16,5	23,2	13:48	11,8	08:08	72	1021,0	0,2	0,2	16,2	14:24	25	1,2	11,2	6,4
10	16,6	24,0	15:44	11,3	08:19	70	1020,8	0,0	0,0	1,6	16:24	177	9,3	9,4	6,5
11	16,6	25,4	15:26	10,9	05:43	69	1018,8	0,0	0,3	17,7	15:37	150	10,1	10,4	6,5
12	18,5	24,8	14:40	12,8	00:15	58	1016,8	0,0	0,4	25,7	13:24	245	4,6	12,1	8,4
13	18,6	27,3	15:16	11,8	08:14	54	1014,4	0,0	0,1	11,2	14:21	243	9,8	10,6	8,5
14	16,2	20,4	14:36	10,1	23:59	69	1011,4	4,0	1,9	27,4	09:51	121	1,5	9,1	6,1
15	7,9	10,4	10:38	3,9	23:59	82	1019,4	2,8	0,2	20,9	15:20	101	2,5	1,8	-2,2
16	5,2	10,8	15:05	0,8	07:35	81	1021,6	0,2	0,5	14,5	17:08	21	10,4	0,0	-4,9
17	4,8	8,8	16:12	1,1	06:46	87	1018,0	0,0	0,2	9,7	14:31	23	1,1	0,1	-5,3
18	6,8	12,5	15:22	1,6	08:28	85	1010,1	1,2	0,3	13,0	14:57	22	5,1	1,5	-3,3
19	11,8	17,8	15:09	7,2	03:00	87	997,9	0,2	0,0	6,5	19:08	6	0,6	6,6	1,7
20	13,9	21,3	13:44	9,8	08:44	80	985,5	0,0	1,0	19,4	14:24	37	2,2	9,4	3,8
21	13,1	18,2	12:16	9,8	06:07	79	999,1	3,6	0,4	16,2	11:14	305	5,2	8,6	3,0
22	11,5	16,1	15:33	8,1	23:43	80	1010,7	0,0	0,2	11,3	14:04	306	7,4	7,0	1,4
23	10,5	15,3	15:31	5,8	08:00	83	1012,0	0,0	0,3	9,7	17:01	333	4,4	4,9	0,4
24	10,4	11,8	17:55	8,5	06:15	91	1005,5	2,2	0,1	9,7	18:08	298	0,0	7,2	0,3
25	12,2	17,1	15:27	8,3	08:52	84	1001,9	2,0	0,3	16,2	23:50	234	7,4	7,5	2,1
26	11,5	14,0	15:17	7,8	07:42	86	997,8	1,6	0,7	19,3	02:05	236	0,0	6,4	1,4
27	10,4	13,7	14:34	7,4	23:59	84	996,4	15,6	1,5	33,8	14:34	214	3,1	6,2	0,3
28	11,4	15,7	15:34	6,7	01:21	71	1004,1	0,2	1,7	22,7	11:21	206	8,0	7,7	1,3
29	12,4	19,9	13:46	6,5	06:21	71	1003,7	0,0	0,2	13,0	11:50	101	5,7	5,4	2,3
30	11,3	15,3	13:18	7,0	05:16	84	1002,5	3,2	0,2	14,5	21:38	26	3,6	5,2	1,2
31	10,0	11,8	13:57	8,9	06:13	85	1006,0	6,2	1,8	19,4	14:28	199	0,0	8,4	-0,1

Summen / Mittel / Abweichungen:

Monatsmittel Temp.	:	12,8	Abw.:	2,7			
Max Tagesmittel	:	18,6	am	03.	Min Tagesmittel	4,8	am 17.
Temperaturmaximum	:	27,3	am	13.	Mittel Max Temp.	18,4	Abw. 5,0
Temperaturminimum	:	0,8	am	16.	Mittel Min Temp.	8,1	Abw. 2,8
Erdbodenminimum	:	0,0	am	16.			
Gesamt Niederschlag	:	43,4	=	65%	Max. Niederschlag	15,6	am 27.
Summe Sonnenschein	:	165,9	=	135%	Max Sonne	11,1	am 02.
Mittel Luftdruck	:	1012,6					
Max Mittel Luftdruck	:	1026,9	am	04.	Min Mittel Luftd.	985,5	am 20.
Mittel Luftfeuchte	:	76					
Max Mittel Luftfeuchte	:	91	am	24.	Min Mittel Luftf.	54	am 13.
Max Wind km/h	:	33,8	am	27.	entspricht Windstärke :	5	Bft.
Sommertage (Max Tx > 25).....		4	x	Windstärketage 6 .....	(> 37 Km/h)		0
Heiße Tage (Max Tx > 30) .....		0	x	Windstärketage 8 .....	(> 62 Km/h)		0
Frosttage (Min Tn < 0) .....		0	x	Tage mit Bodenfrost			0
Eistage (Max Tx < 0) .....		0	x				
Tage mit Niederschlag		15	x				
Tage mit Niederschlag > 1 mm		10	x				

Meßort: 81925 München  
 Stadtteil: Bogenhausen - Oberföhring

Private Wetterstation:  
 München

Staationshöhe: 520 m ü. NN  
 Straße: Pflegerbauerstraße

Monat: Oktober Jahr: 2023

Tag	Bewölkung				Hellmann mm	Gewitter	Nebel	Schnee	Schnee Regen	Schnee cm	Bemerkungen
	8	15	22	Mittel							
01.				-							sonnig
02.				-							sonnig
03.				-							sonig, nm heiter, SHRA 20, windig
04.				-							heiter-wolkig
05.				-							heiter-wolkig, nm bedeckt
06.				-							heiter
07.				-							sonnig vm, nm bewölkt
08.				-							bedeckt
09.				-							bedeckt, SHRA 16,
10.				-							heiter-sonnig
11.				-							sonnig
12.				-							heiter-wolkig
13.				-							sonnig, warm
14.				-							wolkig, SHRA 17-19
15.				-							SHRA, kühl
16.				-							heiter, kalt
17.				-							heiter-wolkig
18.				-							heiter-wolkig, RA abd
19.				-							heiter-wolkig
20.				-							wolkig
21.				-							wolkig, RA 18-21
22.				-							heiter
23.				-							wolkig
24.				-							bedeckt, RA nm-24
25.				-							RA n, heiter-sonnig
26.				-							RA
27.				-							RA n-vm, Regenschirm verstopft in der Früh.
28.				-							heiter-sonnig
29.				-							heiter
30.				-							wolkig, RA 18-24
31.				-							RA n-vm

Langjährige Werte seit 1955

Temperatur			Niederschlag		
kältester Monat :	5,1 °C	1974	nässester Monat :	201,1 mm	1981
wärmster Monat :	13,7 °C	2001	trockenster Monat :	2,1 mm	1969
kälteste Nacht :	-4,5 °C	29.10.97	nässester Tag :	38,9 mm	08.10.64
wärmster Tag :	28,2 °C	05.10.04	höchste Schneedecke:	8 cm	28.10.12
Max Sonne :	206,9 Std.	1971	Min Sonne :	51,7 Std.	1974

# Wetter-Monatsdiagramm:

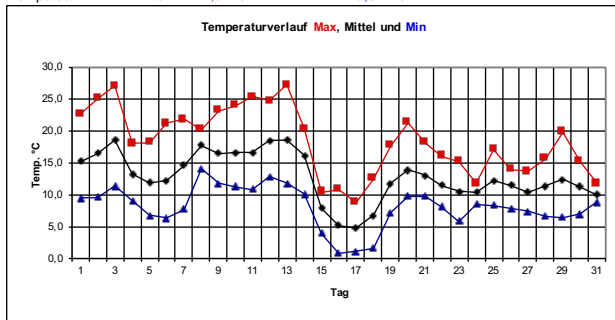
München-Oberföhring

Oktober

2023



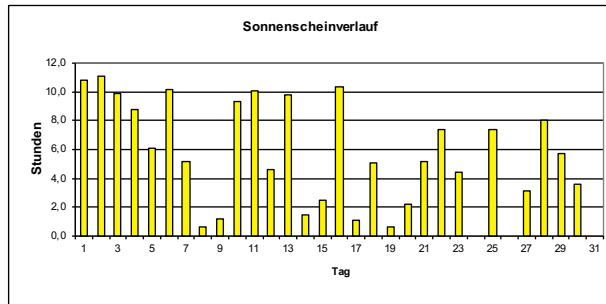
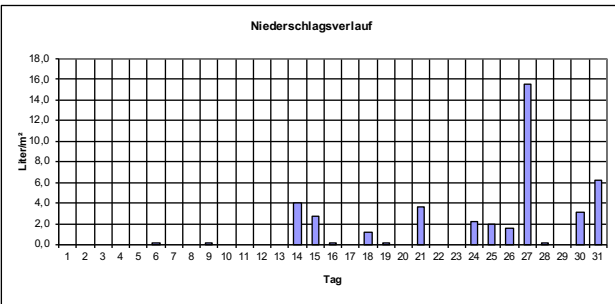
Temperatur: Max: 27,3 °C Min: 0,8 °C



## Monatswerte

(mit Abweichung/Prozent vom langjährigen Mittelwert\*)  
 \* Mittelwerte der Jahre 1971-2000

Mittel Temperatur:	12,8 °C	Abweichung:	2,7 K
Sonnenscheindauer:	165,9 h	entspricht:	135 %
Niederschlagshöhe:	43,4 Liter/m²	entspricht:	65 %
Tage mit Bodenfrost:	0	Tage mit Frost:	0
Tage mit Gewitter:	0	Tage mit Dauerfrost:	0
Tage mit Sturm:	0	Sommertage (>25°C):	4
Tage mit Schneedecke:	0	Heißetage (>30°C):	0
Tage mit Nebel:	0	mittleres Maximum:	18,4 °C
Tage mit Niederschlag:	15	mittleres Minimum:	8,1 °C
Höchste Windböe :	34 Km/h	entspricht Windstärke:	5 Bft. am: 27.
Mittel Luftdruck :	1013 hPa	Mittel Luftfeuchte :	76 %



Monat : Oktober 2023

