

Wetterdaten von München - Oberföhring

Meßort: Pfliegerbauerstraße 7, 81925 München

[Internet: https://www.wetter-siemens.de](https://www.wetter-siemens.de)

Höhe 520 m ü. NN

ReH-Stations-Nr.: **10866**

Monat: November

Jahr: 2023

Parameter	Angaben in	Wert	Abweichungen	Tag	Prozent	Normal
Temperatur:						
Monatsmittel	°C	5,9	1,0	X	X	4,9
absolutes Maximum	°C	15,1	X	13.	X	X
mittleres Maximum	°C	8,9	1,0	X	X	7,9
absolutes Minimum	°C	-2,2	X	29.	X	X
mittleres Minimum	°C	3,2	1,9	X	X	1,3
absolutes Minimum am Boden (5 cm)	°C	-4,8	X	29.	X	X
Besondere Tage:						
heiße Tage max. >= 30°C	Tage	0	0	X	X	0
Sommertage max. >= 25°C	Tage	0	0	X	X	0
Bodenfrost min. 5 cm < 0°C	Tage	8	x	X	X	x
Frosttage min. < 0°C	Tage	4	-4	X	X	8,1
Eistage max. < 0°C	Tage	0	-1	X	X	1
Bewölkung:						
Monatsmittel	Achtel		X	X	X	X
heitere Tage (Tagesdurchs. < 1,6/8)	Tage		X	X	X	X
trübe Tage (Tagesdurchs. > 6,4/8)	Tage		X	X	X	X
Zahl der Tage mit						
Regen >= 0,1 mm	Tage	18	X	X	X	X
Schneefall >= 0,1 mm	Tage	2	X	X	X	X
Schnee/Regen gemischt >= 0,1mm	Tage	4	X	X	X	X
Gewitter	Tage	1	X	X	X	X
Nebel	Tage	0	X	X	X	X
Wind >= 6 Bft	Tage	0	X	X	X	X
Sturm >= 8 Bft	Tage	0	X	X	X	X
Niederschlag:						
Monatsniederschlag	mm	170,2	111,8	X	291	58,4
Tageshöchstniederschlag	mm	18,6	X	19.	X	X
Tage mit >= 0,1 mm	Tage	24	X	X	X	X
Tage mit >= 1,0 mm	Tage	22	X	X	X	X
Tage mit >= 5,0 mm	Tage	11	X	X	X	X
Tage mit >= 10,0 mm	Tage	6	X	X	X	X
Schnee:						
Tage mit geschlossener Schneedecke	Tage	6	X	X	X	X
maximale Schneehöhe	cm	7	X	30.	X	X
Wind						
Höchste Windgeschwindigkeit	m/sec	10,3	X	05.	X	X
Höchste Windgeschwindigkeit	km/h	37,1	X	X	X	X
Höchste Windgeschwindigkeit	Knoten	20	X	X	X	X
übrige Werte						
Sonnenschein	Stunden	67,5	-6,4	X	91	73,9
Mittel rel. Luftfeuchtigkeit	%	82,6	X	X	X	X
Mittel Luftdruck	hPa	1009,4	X	X	X	X

Witterungsbericht:

Regnerischer Monat. Winterliches / nasskaltes Wetter ab 24.11

Meßort: 81925 München
 Stadtteil: Bogenhausen - Oberföhring

Private Wetterstation:
 München

Stationshöhe: 520 m ü. NN
 Straße: Pflegerbauerstraße

Monat : 11 Jahr: 2023

Tag	Temperatur °C					Feuchte Mittel (%)	Luftdruck Mittel (hPa)	Niederschlag Liter/m ²	Wind km/h			Mittel Richtung	Sonne Stunden	Temp. 5 cm	Temp Abw.
	Mittel	Max	Zeit	Min	Zeit				Mittel	Max	Zeit				
01.	10,1	14,7	12:00	5,7	07:40	77	1008,3	0,0	0,5	13,0	02:40	259	8,2	4,9	5,2
02.	7,8	10,8	12:43	5,2	04:53	87	993,6	14,4	0,3	14,5	13:53	232	0,2	3,6	2,9
03.	6,2	7,3	11:38	4,8	23:59	91	990,9	3,6	0,4	11,3	19:08	235	0,0	3,9	1,3
04.	6,5	10,1	14:05	2,4	07:54	82	991,8	1,6	0,5	19,4	22:00	277	6,3	1,7	1,6
05.	9,8	13,3	11:03	6,8	06:46	73	989,2	0,0	3,9	37,1	17:02	196	3,0	5,4	4,9
06.	10,5	13,7	13:31	7,8	23:59	69	1008,1	2,0	1,3	37,1	02:49	153	5,9	6,3	5,6
07.	7,8	10,7	14:59	6,1	07:49	83	1015,4	1,8	0,2	14,5	00:01	244	1,3	5,1	2,9
08.	6,9	11,7	13:40	2,8	23:59	73	1018,4	0,2	0,2	16,2	00:22	270	4,4	1,4	2,0
09.	6,3	12,2	13:31	0,2	06:52	70	1010,9	0,0	0,1	11,3	21:47	226	6,0	-1,4	1,4
10.	6,6	9,8	11:52	3,8	07:21	78	1004,5	0,0	0,6	17,7	16:20	222	2,0	2,5	1,7
11.	5,5	8,5	11:21	2,8	02:19	78	1006,7	0,6	1,5	28,8	08:12	181	2,0	1,3	0,6
12.	4,2	7,5	14:45	0,8	08:03	83	1009,6	8,4	0,0	3,2	16:02	239	1,5	-0,9	-0,7
13.	10,2	15,1	23:51	4,7	00:17	88	1010,7	17,0	1,9	30,6	23:36	191	0,0	4,9	5,3
14.	10,2	14,7	00:00	7,8	19:49	86	1010,1	18,4	2,4	33,8	22:07	193	0,0	7,2	5,3
15.	8,7	10,4	13:01	6,5	23:59	83	1016,8	3,6	2,0	27,4	00:43	157	0,8	4,7	3,8
16.	6,7	9,3	13:22	3,8	08:03	83	1013,8	11,0	0,2	11,3	03:54	255	1,8	3,0	1,8
17.	4,8	7,6	01:46	3,1	06:32	91	1017,6	17,2	0,8	19,4	03:29	132	0,1	2,8	-0,1
18.	5,6	8,8	12:41	4,0	23:26	82	1024,8	3,6	0,1	8,0	12:22	192	2,7	3,6	0,7
19.	10,3	14,3	13:56	4,1	00:36	86	1015,5	18,6	1,5	28,8	12:35	171	2,5	4,1	5,4
20.	9,7	11,8	12:51	7,3	21:46	74	1013,2	0,0	0,9	22,7	12:11	155	3,8	4,3	4,8
21.	7,1	9,2	14:17	6,2	22:48	86	1013,2	3,0	0,1	9,7	10:10	15	0,9	4,8	2,2
22.	2,9	6,3	00:57	2,1	23:59	88	1024,4	1,4	0,2	17,6	04:13	356	0,0	1,7	-2,0
23.	3,5	6,6	14:37	1,6	06:14	81	1025,0	0,0	0,7	27,4	23:58	137	5,8	1,1	-1,4
24.	4,0	6,8	07:51	1,1	22:31	88	1008,7	8,8	2,8	33,8	05:08	93	0,1	0,1	-0,9
25.	0,8	1,6	15:15	-0,5	08:00	85	1009,3	4,6	2,1	27,4	21:49	80	1,1	-1,6	-4,1
26.	1,2	2,3	14:49	0,0	08:23	88	1016,2	3,8	0,8	16,2	14:07	193	0,7	-1,4	-3,7
27.	2,4	4,8	14:19	0,6	08:46	80	1006,4	6,8	0,3	16,2	18:23	230	2,6	-0,3	-2,5
28.	1,8	4,5	09:51	-0,8	23:59	91	998,6	9,4	1,8	27,4	09:39	317	0,0	-1,9	-3,1
29.	-0,2	3,2	14:43	-2,2	08:33	84	1007,8	1,4	0,5	16,2	14:04	208	3,8	-4,8	-5,1
30.	0,0	0,8	22:31	-1,2	05:24	89	1002,3	9,0	0,0	0,0	23:59	255	0,0	-2,4	-4,9
31.															-

Summen / Mittel / Abweichungen:

Monatsmittel Temp. : 5,9 Abw.: 1,0
 Max Tagesmittel : 10,5 am 06. Min Tagesmittel -0,2 am 29.
 Temperaturmaximum : 15,1 am 13. Mittel Max Temp. 8,9 Abw. 1,0
 Temperaturminimum : -2,2 am 29. Mittel Min Temp. 3,2 Abw. 1,9
 Erdbodenminimum : -4,8 am 29.

Gesamt Niederschlag : 170,2 = 291% Max. Niederschlag 18,6 am 19.
 Summe Sonnenschein : 67,5 = 91% Max Sonne 8,2 am 01.

Mittel Luftdruck : 1009,4
 Max Mittel Luftdruck : 1025,0 am 23. Min Mittel Luftd. 989,2 am 05.
 Mittel Luftfeuchte : 83
 Max Mittel Luftfeuchte : 91 am 03. Min Mittel Luftf. 69 am 06.

Max Wind km/h : 37,1 am 05. entspricht Windstärke : 5 Bft.

Sommertage (Max Tx > 25)..... 0 x Windstärketage 6(> 37 Km/h) 0 x
 Heiße Tage (Max Tx > 30) 0 x Windstärketage 8(> 62 Km/h) 0 x
 Frosttage (Min Tn < 0) 4 x Tage mit Bodenfrost 0 x
 Eistage (Max Tx < 0) 0 x
 Tage mit Niederschlag 24 x
 Tage mit Niederschlag > 1 mm 22 x

Meßort: 81925 München
 Stadtteil: Bogenhausen - Oberföhring

Private Wetterstation:
 München

Stationshöhe: 520 m ü. NN
 Straße: Pflegerbauerstraße

Monat: November Jahr: 2023

Tag	Bewölkung				Hellmann mm	Gewitter	Nebel	Schnee	Schnee Regen	Schnee cm	Bemerkungen
	8	15	22	Mittel							
01.				-							heiter
02.				-							bedeckt, RA 15-23
03.				-	19,0						bedeckt, RA 11-14, abd
04.				-							heiter-wolkig, RA 17- 22
05.				-							wolkig
06.				-							wolkig, RA v24
07.				-							RA ztw, bedeckt
08.				-	6,0						RA m, bedeckt
09.				-							bedeckt
10.				-							bedeckt
11.				-							RA fr-m
12.				-							heiter-wolkig, RA 16-24
13.				-	27,5						RA 00-20
14.				-	13,5						RA n - 10, 16 -24
15.				-	12,5						RA n, SHRA
16.				-	13,5						wolkig, RA 18-24
17.				-	32,0						RA 00-10
18.				-							heiter-wolkig, RA 20-24
19.				-	22,6						RA 00-08, wolkig
20.				-							heiter-wolkig
21.				-							RA n, nm
22.				-	3,4						RA n, bedeckt
23.				-							heiter-sonnig
24.				-	7,0	x		x	2		RA 07-14, SHSNRA 1530, TSSN 18-1830
25.				-	6,4			x	2		SN 16-v24
26.				-	3,6			x	1		SN n, bedeckt ztw SN
27.				-				x	R		heiter vm, nm bedeckt, RA 18-RASN 19-v24
28.				-	16,7			x	3		RA n -RASN vm - SN 14-19
29.				-					3		heiter
30.				-	7,9			x	7		SN 09 - RASN 20-24
31.				-							

Langjährige Werte seit 1955

Temperatur			Niederschlag		
kältester Monat :	0,8 °C	1993	nässester Monat :	170,2 mm	2023
wärmster Monat :	8,5 °C	1994	trockenster Monat :	1,1 mm	2011
kälteste Nacht :	-11 °C	23.11.88	nässester Tag :	56,9 mm	20.11.15
wärmster Tag :	24,2 °C	01.11.68	höchste Schneedecke:	30 cm	14.11.85
Max Sonne :	140,7 Std.	1986	Min Sonne :	16,0 Std.	1958

Wetter-Monatsdiagramm:

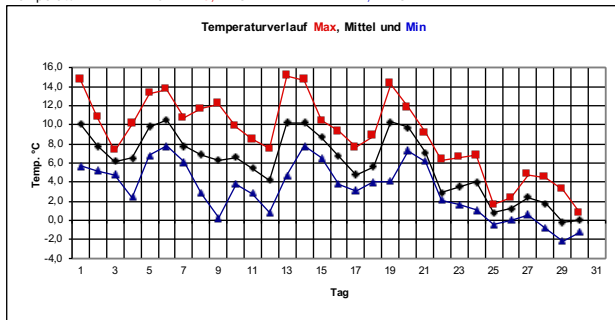
München-Oberföhring

November

2023



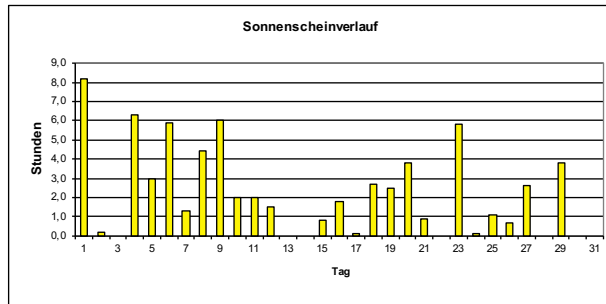
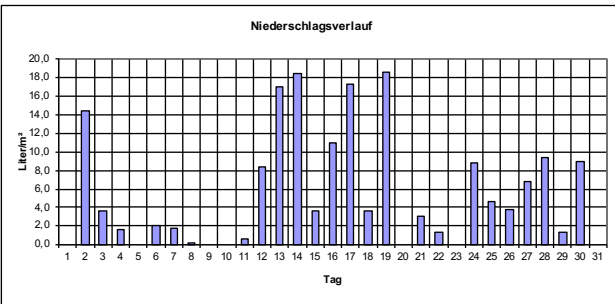
Temperatur: Max: 15,1 °C Min: -2,2 °C



Monatswerte

(mit Abweichung/Prozent vom langjährigen Mittelwert*)
 * Mittelwerte der Jahre 1971-2000

Mittel Temperatur:	5,9 °C	Abweichung:	1,0 K
Sonnenscheindauer:	67,5 h	entspricht:	91 %
Niederschlagshöhe:	170,2 Liter/m²	entspricht:	291 %
Tage mit Bodenfrost:	8	Tage mit Frost:	4
Tage mit Gewitter:	1	Tage mit Dauerfrost:	0
Tage mit Sturm:	0	Sommertage (>25°C):	0
Tage mit Schneedecke:	6	Heißetage (>30°C):	0
Tage mit Nebel:	0	mittleres Maximum:	8,9 °C
Tage mit Niederschlag:	24	mittleres Minimum:	3,2 °C
Höchste Windböe :	37 Km/h	entspricht Windstärke:	5 Bft. am: 05.
Mittel Luftdruck :	1009 hPa	Mittel Luftfeuchte :	83 %



Monat: November 2023

