

Wetterdaten von München - Oberföhring

Meßort: Pflegerbauerstraße 7, 81925 München

[Internet: https://www.wetter-siemens.de](https://www.wetter-siemens.de)

Höhe 520 m ü. NN

ReH-Stations-Nr.: **10866**

Monat : Dezember

Jahr: 2023

Parameter	Angaben in	Wert	Abweichungen	Tag	Prozent	Normal
Temperatur:						
Monatsmittel	°C	4,2	2,4	X	X	1,8
absolutes Maximum	°C	13,1	X	25.	X	X
mittleres Maximum	°C	7,2	2,6	X	X	4,6
absolutes Minimum	°C	-11,7	X	04.	X	X
mittleres Minimum	°C	1,2	2,7	X	X	-1,5
absolutes Minimum am Boden (5 cm)	°C	-3,2	X	17.	X	X
Besondere Tage:						
heiße Tage max. >= 30°C	Tage	0	0	X	X	0
Sommertage max. >= 25°C	Tage	0	0	X	X	0
Bodenfrost min. 5 cm < 0°C	Tage	13	x	X	X	x
Frosttage min. < 0°C	Tage	10	-7	X	X	17,2
Eistage max. < 0°C	Tage	3	-2	X	X	5,2
Bewölkung:						
Monatsmittel	Achtel		X	X	X	X
heitere Tage (Tagesdurchs. < 1,6/8)	Tage		X	X	X	X
trübe Tage (Tagesdurchs. > 6,4/8)	Tage		X	X	X	X
Zahl der Tage mit						
Regen >= 0,1 mm	Tage	16	X	X	X	X
Schneefall >= 0,1 mm	Tage	1	X	X	X	X
Schnee/Regen gemischt >= 0,1mm	Tage	3	X	X	X	X
Gewitter	Tage	2	X	X	X	X
Nebel	Tage	0	X	X	X	X
Wind >= 6 Bft	Tage	4	X	X	X	X
Sturm >= 8 Bft	Tage	0	X	X	X	X
Niederschlag:						
Monatsniederschlag	mm	142,8	84,3	X	244	58,5
Tageshöchstniederschlag	mm	32,8	X	01.	X	X
Tage mit >= 0,1 mm	Tage	20	X	X	X	X
Tage mit >= 1,0 mm	Tage	18	X	X	X	X
Tage mit >= 5,0 mm	Tage	8	X	X	X	X
Tage mit >= 10,0 mm	Tage	5	X	X	X	X
Schnee:						
Tage mit geschlossener Schneedecke	Tage	10	X	X	X	X
maximale Schneehöhe	cm	46	X	02.	X	X
Wind						
Höchste Windgeschwindigkeit	m/sec	13,9	X	21.	X	X
Höchste Windgeschwindigkeit	km/h	50,0	X	X	X	X
Höchste Windgeschwindigkeit	Knoten	27	X	X	X	X
übrige Werte						
Sonnenschein	Stunden	77,8	11,4	X	117	66,4
Mittel rel. Luftfeuchtigkeit	%	80,8	X	X	X	X
Mittel Luftdruck	hPa	1016,6	X	X	X	X

Witterungsbericht:

Ungewöhnlich viel nasser Schnee am 02.12. Soviel Schnee gabe es noch nie im Dezember. ÖPNV Tram, Bus und Bahn Verkehr wurde eingestellt. Am 03.12. fuhren nur Buse und U-Bahn. Die Tram fuhr erst am 08. wieder planmäßig. Nebenstrecken und Gehwege waren bis 09.12. vereist. Ab dem 08.12. setzte tauwetter ein. Am 22. Hagel-, Graupelschauer. Der Hagel hatte für die Jahreszeit eine ungewöhnliche Größe von 8 mm. Vom 21.- 24. stürmisches Wetter. Mit 142,8 mm Niederschlagsreichster Dezember und höchste Schneedecke mit 46 cm am 02.12. seit 1955.

Meßort: 81925 München
 Stadtteil: Bogenhausen - Oberföhring

Private Wetterstation:
 München

Stationshöhe: 520 m ü. NN
 Straße: Pflegerbauerstraße

Monat : 12 Jahr: 2023

Tag	Temperatur °C					Feuchte	Luftdruck	Nieders.	Wind km/h			Mittel	Sonne	Temp.	Temp
	Mittel	Max	Zeit	Min	Zeit				Mittel (%)	Mittel (hPa)	Liter/m ²				
01.	0,8	1,8	10:37	-0,1	23:59	93	1001,2	32,8	0,0	0,0	23:59	268	0,0	0,1	-1,0
02.	-1,9	-0,1	00:42	-4,5	23:59	93	1008,4	20,8	0,2	9,7	17:20	15	0,0	0,1	-3,7
03.	-5,5	-2,2	12:33	-8,1	23:59	89	1024,9	0,0	0,1	8,0	11:43	38	5,5	-0,1	-7,3
04.	-7,6	-4,1	23:59	-11,7	05:07	90	1016,7	0,0	0,0	6,5	14:47	50	0,2	-0,4	-9,4
05.	1,1	5,1	12:30	-4,1	00:01	90	1011,4	1,0	0,1	13,0	23:54	227	1,0	-0,3	-0,7
06.	2,6	3,9	13:15	1,4	01:24	87	1015,1	1,0	1,2	20,9	12:15	205	0,0	0,1	0,8
07.	0,0	4,0	12:43	-4,3	23:59	80	1020,4	0,0	0,1	7,9	13:57	4	8,1	-1,9	-1,8
08.	-0,6	2,6	23:59	-4,8	01:49	88	1014,3	4,0	0,1	8,0	05:41	317	0,0	-1,7	-2,4
09.	4,2	7,6	13:10	2,4	01:54	90	1012,1	7,2	0,1	19,4	23:57	231	5,3	0,1	2,4
10.	6,5	8,4	13:40	4,6	21:17	76	1011,7	2,8	3,3	27,4	08:20	201	3,8	0,5	4,7
11.	8,1	9,9	11:26	6,3	07:45	84	1008,4	2,4	2,1	29,0	15:18	212	0,0	2,6	6,3
12.	7,1	9,1	20:27	5,1	05:04	89	1008,4	10,0	0,2	14,5	19:18	222	0,0	3,2	5,3
13.	7,4	9,4	13:25	5,6	23:59	88	1001,6	4,6	0,3	16,2	13:44	214	0,3	4,6	5,6
14.	5,4	6,5	13:17	4,6	07:07	90	1014,6	3,6	0,2	9,7	18:44	146	0,0	3,6	3,6
15.	4,1	4,8	21:14	2,5	08:21	87	1034,3	1,4	0,3	13,0	10:19	10	0,0	2,4	2,3
16.	3,7	7,0	12:27	0,2	23:59	86	1041,5	0,0	0,0	4,8	12:55	209	3,1	-1,6	1,9
17.	1,7	7,6	14:35	-1,7	08:36	84	1040,2	0,2	0,0	4,8	13:44	118	8,0	-3,2	-0,1
18.	3,1	11,6	14:02	-0,6	08:31	82	1035,6	0,0	0,0	3,2	14:01	56	7,9	-2,4	1,3
19.	5,1	12,9	14:24	-0,8	07:06	69	1025,3	0,2	0,0	16,1	23:19	49	8,1	-3,0	3,3
20.	5,1	7,3	04:57	3,4	18:33	77	1017,5	2,2	0,9	29,0	22:36	173	0,0	2,0	3,3
21.	6,8	8,8	19:28	3,8	00:09	77	1005,9	6,6	7,0	50,0	15:50	177	0,0	3,0	5,0
22.	5,0	7,5	00:10	1,4	03:54	89	1003,3	18,6	4,3	40,3	22:46	119	0,1	0,1	3,2
23.	7,0	7,7	21:41	5,8	08:43	80	1010,7	12,8	8,3	48,2	16:00	156	0,0	4,9	5,2
24.	8,5	11,7	23:59	6,8	04:31	76	1013,3	7,2	7,6	40,3	19:10	182	0,0	5,1	6,7
25.	11,2	13,1	14:33	7,3	23:59	49	1013,5	0,0	3,1	35,4	11:56	160	6,1	3,4	9,4
26.	7,2	9,4	12:12	3,1	05:38	70	1017,7	0,0	1,3	19,4	14:27	171	1,9	-0,1	5,4
27.	6,2	9,8	14:20	1,6	23:59	75	1021,5	0,0	0,4	11,3	11:11	214	6,2	-0,7	4,4
28.	8,0	11,8	14:29	1,6	00:02	53	1020,2	0,0	0,7	11,3	13:00	243	3,1	-0,6	6,2
29.	9,4	11,2	14:35	6,9	04:09	69	1017,0	0,0	2,4	25,7	12:56	218	1,1	4,9	7,6
30.	7,8	11,1	12:37	2,9	23:59	75	1016,9	0,0	2,2	27,4	13:02	152	7,3	0,4	6,0
31.	4,2	9,3	15:08	0,1	07:31	80	1010,0	3,4	0,5	17,6	19:06	169	0,7	-2,1	2,4

Summen / Mittel / Abweichungen:

Monatsmittel Temp.	:	4,2	Abw.:	2,4			
Max Tagesmittel	:	11,2	am	25.	Min Tagesmittel	-7,6	am 04.
Temperaturmaximum	:	13,1	am	25.	Mittel Max Temp.	7,2	Abw. 2,6
Temperaturminimum	:	-11,7	am	04.	Mittel Min Temp.	1,2	Abw. 2,7
Erdbodenminimum	:	-3,2	am	17.			
Gesamt Niederschlag	:	142,8	=	244%	Max. Niederschlag	32,8	am 01.
Summe Sonnenschein	:	77,8	=	117%	Max Sonne	8,1	am 07.
Mittel Luftdruck	:	1016,6					
Max Mittel Luftdruck	:	1041,5	am	16.	Min Mittel Luftd.	1001,2	am 01.
Mittel Luftfeuchte	:	81					
Max Mittel Luftfeuchte	:	93	am	01.	Min Mittel Luftf.	49	am 25.
Max Wind km/h	:	50,0	am	21.	entspricht Windstärke :	7	Bft.
Sommertage (Max Tx > 25).....		0 x			Windstärketage 6(> 37 Km/h)		4 x
Heiße Tage (Max Tx > 30)		0 x			Windstärketage 8(> 62 Km/h)		0 x
Frosttage (Min Tn < 0)		10 x			Tage mit Bodenfrost		0 x
Eistage (Max Tx < 0)		3 x					
Tage mit Niederschlag		20 x					
Tage mit Niederschlag > 1 mm		18 x					

Meßort: 81925 München
 Stadtteil: Bogenhausen - Oberföhring

Private Wetterstation:
 München

Staationshöhe: 520 m ü. NN
 Straße: Pflegerbauerstraße

Monat: Dezember Jahr: 2023

Tag	Bewölkung				Hellmann mm	Gewitter	Nebel	Schnee	Schnee Regen	Schnee cm	Bemerkungen
	DWD	Unterf.	auto	Mittel							
01.		35		-	32,8				x	25	RASN 00- SN 08-24
02.		6,6		-	20,8			x		46	SN 00-SN 15-18
03.		0		-	-					43	heiter-sonnig
04.		0		-	-					38	bedeckt
05.		0,6		-	1,0					32	FZRA n, heiter
06.		0		-	1,0			x		27	SNRA n, bedeckt
07.		0		-	-					24	sonnig
08.		7,7		-	4,0					20	bedeckt, RA 16-24
09.		7,5		-	3,2					17	RA n-fr, heiter-sonnig
10.		2,6		-	6,8					9	RA n-f, heiter
11.		0,7		-	2,4					R	RA n, wolkig
12.		13		-	-						bedeckt, RA 12-24
13.		1,2		-	13,0						RA n, wolkig
14.		4,1		-	-						RA, bedeckt
15.		0,6		-	7,0						RA n, bedeckt
16.		0		-	-						heiter
17.		0		-	-						sonnig
18.		0		-	-						sonnig
19.		3		-	-						heiter-sonnig
20.		0,5		-	2,2						RA 06-10, wolkig
21.		12		-	-	x					stürmisch, SHRA, TSRA 2230
22.	Cor	13		-	-	x		x			stürmisch, TSRA 01, SHSN n, SHGR 09, RA vm-24
23.	2,2	7,2		-	38,0						stürmisch, RA n-m
24.		5	7,2	6,1	7,2						stürmisch, RA 10-19
25.		0		-	-						windig, heiter
26.		0		-	-						wolkig
27.		0,1		-	-						heiter-wolkig
28.		0		-	-						wolkig
29.				-	-						wolkig
30.				-	-						heiter
31.		6	3,4	4,7	3,4						wolkig, RA 17-21

Langjährige Werte seit 1955

Temperatur			Niederschlaag		
kältester Monat :	-4,6 °C	1962	nässester Monat :	142,8 mm	2023
wärmster Monat :	5,8 °C	2015	trockenster Monat :	4,7 mm	2016
kälteste Nacht :	-20,7 °C	26.12.62	nässester Tag :	34,4 mm	05.12.88
wärmster Tag :	21,7 °C	16.12.89	höchste Schneedecke:	46 cm	02.12.23
Max Sonne :	142,7 Std.	2015	Min Sonne :	7,8 Std.	1995

Wetter-Monatsdiagramm:

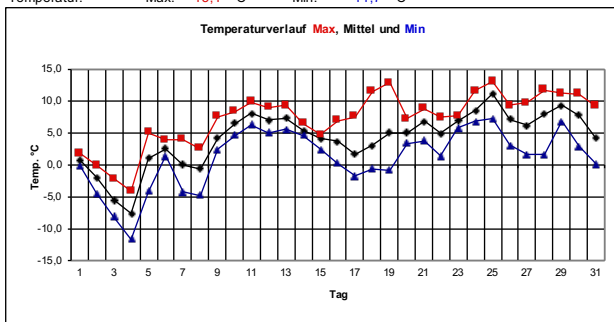
München-Oberföhring

Dezember

2023



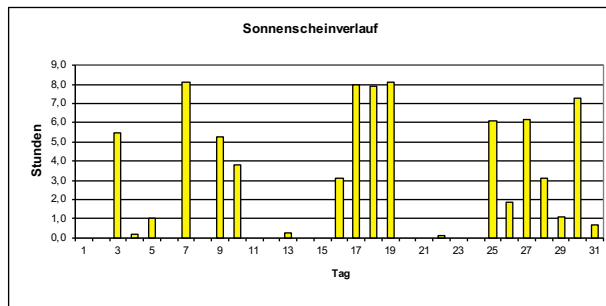
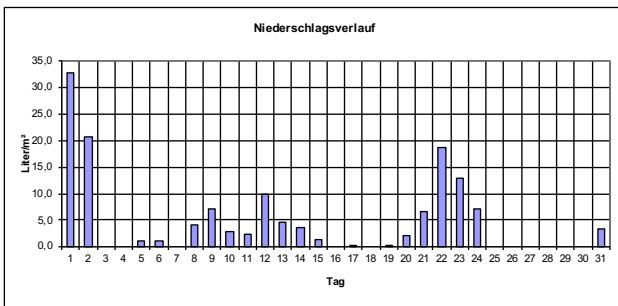
Temperatur: Max: 13,1 °C Min: -11,7 °C



Monatswerte

(mit Abweichung/Prozent vom langjährigen Mittelwert*)
 * Mittelwerte der Jahre 1971-2000

Mittel Temperatur:	4,2 °C	Abweichung:	2,4 K
Sonnenscheindauer:	77,8 h	entspricht:	117 %
Niederschlagshöhe:	142,8 Liter/m²	entspricht:	244 %
Tage mit Bodenfrost:	13	Tage mit Frost:	10
Tage mit Gewitter:	2	Tage mit Dauerfrost:	3
Tage mit Sturm:	0	Sommertage (>25°C):	0
Tage mit Schneedecke:	10	Heißetage (>30°C):	0
Tage mit Nebel:	0	mittleres Maximum:	7,2 °C
Tage mit Niederschlag:	20	mittleres Minimum:	1,2 °C
Höchste Windböe :	50 Km/h	entspricht Windstärke:	7 Bft. am: 21.
Mittel Luftdruck :	1017 hPa	Mittel Luftfeuchte :	81 %



Monat: Dezember 2023

