

Wetterdaten von München - Oberföhring

Meßort: Pfliegerbauerstraße 7, 81925 München

[Internet: https://www.wetter-siemens.de](https://www.wetter-siemens.de)

Höhe 520 m ü. NN

ReH-Stations-Nr.: **10866**

Monat : April

Jahr: 2024

Parameter	Angaben in	Wert	Abweichungen	Tag	Prozent	Normal
Temperatur:						
Monatsmittel	°C	11,0	0,8	X	X	10,2
absolutes Maximum	°C	28,4	X	08.	X	X
mittleres Maximum	°C	16,7	2,8	X	X	13,9
absolutes Minimum	°C	0,4	X	26.	X	X
mittleres Minimum	°C	6,1	1,9	X	X	4,2
absolutes Minimum am Boden (5 cm)	°C	-0,6	X	26.	X	X
Besondere Tage:						
heiße Tage max. >= 30°C	Tage	0	0	X	X	0
Sommertage max. >= 25°C	Tage	5	4	X	X	1
Bodenfrost min. 5 cm < 0°C	Tage	1	x	X	X	x
Frosttage min. < 0°C	Tage	0	-2	X	X	1,6
Eistage max. < 0°C	Tage	0	0	X	X	0
Bewölkung:						
Monatsmittel	Achtel		X	X	X	X
heitere Tage (Tagesdurchs. < 1,6/8)	Tage		X	X	X	X
trübe Tage (Tagesdurchs. > 6,4/8)	Tage		X	X	X	X
Zahl der Tage mit						
Regen >=0,1 mm	Tage	9	X	X	X	X
Schneefall >= 0,1 mm	Tage	0	X	X	X	X
Schnee/Regen gemischt >=0,1mm	Tage	7	X	X	X	X
Gewitter	Tage	0	X	X	X	X
Nebel	Tage	0	X	X	X	X
Wind >= 6 Bft	Tage	1	X	X	X	X
Sturm >= 8 Bft	Tage	0	X	X	X	X
Niederschlag:						
Monatsniederschlag	mm	52,2	-3,8	X	93	56,0
Tageshöchstniederschlag	mm	17,2	X	17.	X	X
Tage mit >= 0,1 mm	Tage	16	X	X	X	X
Tage mit >= 1,0 mm	Tage	13	X	X	X	X
Tage mit >= 5,0 mm	Tage	2	X	X	X	X
Tage mit >= 10,0 mm	Tage	1	X	X	X	X
Schnee:						
Tage mit geschlossener Schneedecke	Tage	0	X	X	X	X
maximale Schneehöhe	cm	0	X	#NV	X	X
Wind						
Höchste Windgeschwindigkeit	m/sec	11,2	X	19.	X	X
Höchste Windgeschwindigkeit	km/h	40,3	X	X	X	X
Höchste Windgeschwindigkeit	Knoten	22	X	X	X	X
übrige Werte						
Sonnenschein	Stunden	172,8	-13,1	X	93	185,9
Mittel rel. Luftfeuchtigkeit	%	67,6	X	X	X	X
Mittel Luftdruck	hPa	1014,6	X	X	X	X

Witterungsbericht:

1. Dekade: Wärmster April Start seit 1955. Bisher 25,2 Grad vom 07.04.2011. Dieses Jahr gleich 3 Tage infolge über 25 Grad vom 06.- 08.. Nach drei sommerrichen Wochenenden folgte vom 16. bis 24. nasskaltes Wetter.

Meßort: 81925 München
 Stadtteil: Bogenhausen - Oberföhring

Private Wetterstation:
 München

Stationshöhe: 520 m ü. NN
 Straße: Pflegerbauerstraße

Monat : 4 Jahr: 2024

Tag	Temperatur °C					Feuchte Mittel (%)	Luftdruck Mittel (hPa)	Nieders. Liter/m ²	Wind km/h			Mittel Richtung	Sonne Stunden	Temp. 5 cm	Temp Abw.
	Mittel	Max	Zeit	Min	Zeit				Mittel	Max	Zeit				
01	11,5	16,4	09:42	8,5	23:49	61	997,7	0,4	1,1	37,1	10:09	0,0	6,5	1,3	
02	10,0	13,9	17:05	7,7	07:26	62	1011,0	0,0	0,8	33,8	17:17	7,2	5,4	-0,2	
03	8,9	14,1	15:41	4,3	07:20	69	1011,6	2,8	0,1	19,4	19:55	1,4	3,2	-1,3	
04	13,4	17,8	12:30	9,3	00:17	65	1014,5	1,2	0,6	22,7	18:08	3,9	8,8	3,2	
05	16,4	24,3	16:08	10,3	07:14	63	1016,0	1,2	0,1	17,6	16:25	6,9	9,4	6,2	
06	19,5	27,0	17:00	12,2	07:26	48	1016,2	0,0	0,0	9,7	15:24	11,5	10,0	9,3	
07	18,7	26,7	14:09	11,1	04:25	47	1015,9	0,0	0,0	22,7	13:20	6,7	9,5	8,5	
08	20,3	28,4	15:56	12,8	07:43	48	1009,6	0,0	0,0	3,2	15:17	8,4	11,0	10,1	
09	14,7	21,1	14:25	6,1	23:45	58	1010,8	2,4	0,2	19,4	15:22	0,9	5,5	4,5	
10	8,1	11,8	13:19	5,7	06:58	76	1027,4	2,6	0,0	9,7	12:52	2,4	4,0	-2,1	
11	9,6	15,5	15:27	3,9	06:36	73	1032,8	0,0	0,1	16,2	12:55	10,4	2,3	-0,6	
12	12,8	20,2	17:14	5,6	07:24	71	1031,8	0,0	0,0	9,7	14:12	12,2	4,8	2,6	
13	15,9	24,6	15:14	8,1	07:10	67	1026,8	0,0	0,0	0,0	23:59	11,2	6,7	5,7	
14	18,2	25,7	15:19	10,3	07:16	59	1019,2	0,0	0,1	17,6	14:08	12,0	8,2	8,0	
15	14,0	15,9	19:05	12,1	23:59	77	1008,2	9,2	0,3	32,2	21:54	1,9	5,3	3,8	
16	7,2	12,0	00:00	3,2	07:45	67	1007,0	1,0	1,2	37,1	14:11	4,2	2,7	-3,0	
17	4,9	9,7	14:09	1,8	07:59	85	1008,0	17,2	0,1	24,1	00:08	1,5	0,4	-5,3	
18	4,0	8,8	16:24	2,4	09:04	88	1014,8	3,4	0,0	20,9	16:26	3,2	0,2	-6,2	
19	4,6	7,4	11:44	2,8	05:50	84	1014,2	2,4	1,5	40,3	13:43	1,1	1,6	-5,6	
20	4,8	9,1	16:32	2,7	23:59	81	1015,6	0,8	0,2	24,1	16:45	3,1	1,5	-5,4	
21	3,7	6,2	11:25	1,7	23:59	88	1017,4	2,8	0,0	8,0	09:11	0,7	0,1	-6,5	
22	3,8	7,0	15:47	1,1	02:37	77	1018,6	2,8	0,4	20,9	12:51	0,6	0,1	-6,4	
23	2,8	4,3	00:02	1,5	08:20	85	1015,1	1,4	0,3	19,4	06:54	0,0	1,0	-7,4	
24	4,7	9,5	15:27	2,6	06:05	78	1010,1	0,6	0,1	22,7	15:35	3,1	0,7	-5,5	
25	5,6	10,3	17:49	2,0	02:07	71	1008,5	0,0	0,1	17,7	08:37	5,0	0,8	-4,6	
26	9,1	17,2	15:49	0,4	05:44	61	1007,2	0,0	0,1	11,3	14:37	9,9	-0,6	-1,1	
27	12,5	21,2	17:13	3,1	06:46	53	1008,6	0,0	0,1	17,6	12:10	12,5	1,8	2,3	
28	16,5	24,8	16:23	9,8	06:49	49	1011,2	0,0	0,0	13,0	19:15	7,0	8,1	6,3	
29	15,4	22,3	16:50	7,6	06:36	64	1018,1	0,0	0,1	14,5	16:50	12,9	6,6	5,2	
30	19,3	27,4	16:22	10,8	07:31	52	1013,0	0,0	0,1	19,4	15:38	11,0	8,8	9,1	
31														-	

Summen / Mittel / Abweichungen:

Monatsmittel Temp.	:	11,0	Abw.:	0,8			
Max Tagesmittel	:	20,3	am	08.	Min Tagesmittel	2,8	am 23.
Temperaturmaximum	:	28,4	am	08.	Mittel Max Temp.	16,7	Abw. 2,8
Temperaturminimum	:	0,4	am	26.	Mittel Min Temp.	6,1	Abw. 1,9
Erdbodenminimum	:	-0,6	am	26.			
Gesamt Niederschlag	:	52,2	=	93%	Max. Niederschlag	17,2	am 17.
Summe Sonnenschein	:	172,8	=	93%	Max Sonne	12,9	am 29.
Mittel Luftdruck	:	1014,6					
Max Mittel Luftdruck	:	1032,8	am	11.	Min Mittel Luftd.	997,7	am 01.
Mittel Luftfeuchte	:	68					
Max Mittel Luftfeuchte	:	88	am	18.	Min Mittel Luftf.	47	am 07.
Max Wind km/h	:	40,3	am	19.	entspricht Windstärke :	6	Bft.
Sommertage (Max Tx > 25).....				5 x	Windstärketage 6(> 37 Km/h)		1 x
Heiße Tage (Max Tx > 30)				0 x	Windstärketage 8(> 62 Km/h)		0 x
Frosttage (Min Tn < 0)				0 x	Tage mit Bodenfrost		0 x
Eistage (Max Tx < 0)				0 x			
Tage mit Niederschlag				16 x			
Tage mit Niederschlag > 1 mm				13 x			

Meßort: 81925 München
 Stadtteil: Bogenhausen - Oberföhring

Private Wetterstation:
 München

Staationshöhe: 520 m ü. NN
 Straße: Pflegerbauerstraße

Monat: April Jahr: 2024

Tag	Luftqualität PM			UV	Hellmann mm	Gewitter	Nebel	Schnee	Schnee Regen	Schnee cm	Bemerkungen
	10	2,5	1	Max							
01.											RA 12-14, bedeckt, windig
02.											heiter-wolkig
03.											bedeckt, RA 16-21
04.											wolkig, RA 17-20
05.					5,7						RA n, heiter
06.											sonnig, sommerlich warm 27 Grad
07.											heiter-wolkig, Sahrastaub Trübung, sommerlich 26,7 Grad
08.											heiter, Trübung durch Saharastaub, sommerliche 28,4 Gra
09.											wolkig, RA v24
10.					4,9						RA n, kühl,
11.											heiter
12.											heiter
13.											vm sonnig, nm heiter, warm
14.											vm sonnig, nm heiter, warm, drittes WE in Folge warm
15.					9,1						RA vm-nm
16.											RA n-vm, wolkig, stürmisch
17.									x		RA n, RASN vm
18.									x		SHRASN
19.											bedeckt, windig, RA 15-v24
20.					27,6				x		SHRA, bedeckt, SHGR 21
21.									x		RASN ztw
22.									x		SN n, RA vm, bedeckt
23.									x		RASN n, vm, bedeckt
24.					9,0				x		SHGRR
25.											wolkig
26.											heiter-wolkig
27.											heiter-sonnig
28.											heiter-wolkig
29.											heiter
30.											heiter
31.											

Langjährige Werte seit 1955

Temperatur			Niederschlaag		
kältester Monat :	5,8 °C	1973	nässester Monat :	156,3 mm	1980
wärmster Monat :	14,7 °C	2018	trockenster Monat :	9,7 mm	2018
kälteste Nacht :	-6,0 °C	08.04.56	nässester Tag :	46,4 mm	12.04.94
wärmster Tag :	32,2 °C	28.04.12	höchste Schneedecke:	17 cm	16.04.55
Max Sonne :	329,8 Std.	2007	Min Sonne :	78,7 Std.	1989

Wetter-Monatsdiagramm:

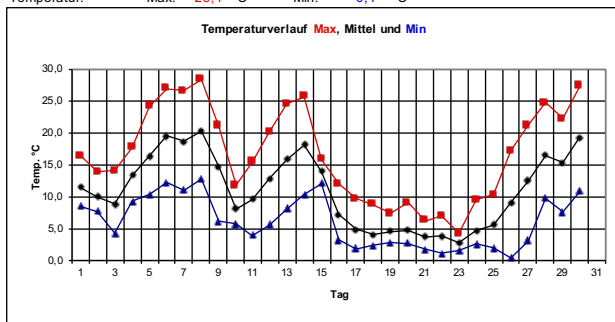
München-Oberföhring

April

2024



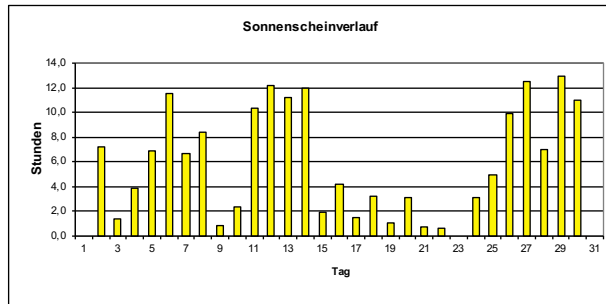
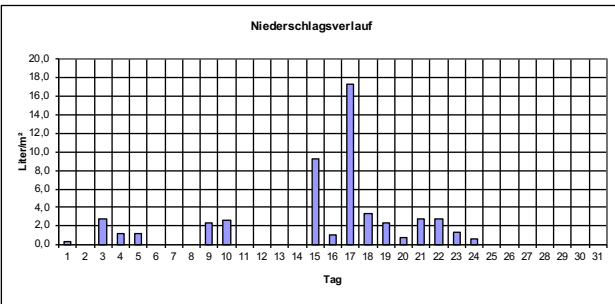
Temperatur: Max: 28,4 °C Min: 0,4 °C



Monatswerte

(mit Abweichung/Prozent vom langjährigen Mittelwert*)
 * Mittelwerte der Jahre 1971-2000

Mittel Temperatur:	11,0 °C	Abweichung:	0,8 K
Sonnenscheindauer:	172,8 h	entspricht:	93 %
Niederschlagshöhe:	52,2 Liter/m²	entspricht:	93 %
Tage mit Bodenfrost:	1	Tage mit Frost:	0
Tage mit Gewitter:	0	Tage mit Dauerfrost:	0
Tage mit Sturm:	0	Sommertage (>25°C):	5
Tage mit Schneedecke:	0	Heißetage (>30°C):	0
Tage mit Nebel:	0	mittleres Maximum:	16,7 °C
Tage mit Niederschlag:	16	mittleres Minimum:	6,1 °C
Höchste Windböe :	40 Km/h	entspricht Windstärke:	6 Bft. am: 19.
Mittel Luftdruck :	1015 hPa	Mittel Luftfeuchte :	68 %



Monat : April 2024

