

## Wetterdaten von München - Oberföhring

Meßort: Pfliegerbauerstraße 7, 81925 München

[Internet: https://www.wetter-siemens.de](https://www.wetter-siemens.de)

Höhe 520 m ü. NN

ReH-Stations-Nr.: **10866**

**Monat : August**

**Jahr: 2024**

Parameter	Angaben in	Wert	Abweichungen	Tag	Prozent	Normal
<b>Temperatur:</b>						
Monatsmittel	°C	21,1	1,7	X	X	19,4
absolutes Maximum	°C	32,5	X	13.	X	X
mittleres Maximum	°C	27,3	4,5	X	X	22,8
absolutes Minimum	°C	11,3	X	22.	X	X
mittleres Minimum	°C	16,0	3,1	X	X	12,9
absolutes Minimum am Boden (5 cm)	°C	10,5	X	22.	X	X
<b>Besondere Tage:</b>						
heiße Tage max. >= 30°C	Tage	12	8	X	X	4,4
Sommertage max. >= 25°C	Tage	23	8	X	X	15,3
Bodenfrost min. 5 cm < 0°C	Tage	0	x	X	X	x
Frosttage min. < 0°C	Tage	0	0	X	X	0
Eistage max. < 0°C	Tage	0	0	X	X	0
<b>Bewölkung:</b>						
Monatsmittel	Achtel		X	X	X	X
heitere Tage (Tagesdurchs. < 1,6/8)	Tage		X	X	X	X
trübe Tage (Tagesdurchs. > 6,4/8)	Tage		X	X	X	X
<b>Zahl der Tage mit</b>						
Regen >=0,1 mm	Tage	12	X	X	X	X
Schneefall >= 0,1 mm	Tage	0	X	X	X	X
Schnee/Regen gemischt >=0,1mm	Tage	0	X	X	X	X
Gewitter	Tage	5	X	X	X	X
Nebel	Tage	0	X	X	X	X
Wind >= 6 Bft	Tage	0	X	X	X	X
Sturm >= 8 Bft	Tage	0	X	X	X	X
<b>Niederschlag:</b>						
Monatsniederschlag	mm	114,0	-2,5	X	98	116,5
Tageshöchstniederschlag	mm	40,2	X	18.	X	X
Tage mit >= 0,1 mm	Tage	12	X	X	X	X
Tage mit >= 1,0 mm	Tage	9	X	X	X	X
Tage mit >= 5,0 mm	Tage	6	X	X	X	X
Tage mit >= 10,0 mm	Tage	3	X	X	X	X
<b>Schnee:</b>						
Tage mit geschlossener Schneedecke	Tage	0	X	X	X	X
maximale Schneehöhe	cm	0	X	#NV	X	X
<b>Wind</b>						
Höchste Windgeschwindigkeit	m/sec	7,1	X	04.	X	X
Höchste Windgeschwindigkeit	km/h	25,7	X	X	X	X
Höchste Windgeschwindigkeit	Knoten	14	X	X	X	X
<b>übrige Werte</b>						
Sonnenschein	Stunden	261,3	29,2	X	113	232,1
Mittel rel. Luftfeuchtigkeit	%	76,2	X	X	X	X
Mittel Luftdruck	hPa	1013,9	X	X	X	X

Witterungsbericht:

Meßort: 81925 München  
 Stadtteil: Bogenhausen - Oberföhring

Private Wetterstation:  
 München

Staationshöhe: 520 m ü. NN  
 Straße: Pflegerbauerstraße

Monat : 8 Jahr: 2024

Tag	Temperatur °C					Feuchte Mittel (%)	Luftdruck Mittel (hPa)	Nieders. Liter/m <sup>2</sup>	Wind km/h			Mittel Richtung	Sonne Stunden	Temp. 5 cm	Temp Abw.
	Mittel	Max	Zeit	Min	Zeit				Mittel	Max	Zeit				
01	22,7	30,4	13:11	17,2	06:50	72	1010,0	0,0	0,2	24,1	14:30	213	9,2	16,9	3,3
02	21,5	24,9	15:05	18,8	23:59	78	1009,4	2,8	0,3	19,4	09:02	20	6,2	17,1	2,1
03	20,7	27,3	16:19	16,3	06:15	79	1010,8	24,8	0,1	14,4	16:46	281	6,5	15,7	1,3
04	21,0	25,8	15:22	17,2	06:32	72	1013,0	0,2	0,2	25,7	12:19	25	6,8	16,0	1,6
05	20,8	26,7	17:44	16,9	23:59	72	1013,2	0,0	0,1	9,7	17:08	353	6,5	15,2	1,4
06	22,0	30,0	17:38	14,5	06:35	68	1011,2	0,0	0,2	13,0	13:30	34	14,2	14,0	2,6
07	22,0	28,9	13:01	17,3	05:58	71	1010,9	0,0	0,2	22,7	13:36	318	8,0	17,0	2,6
08	20,1	25,3	14:59	17,3	23:59	84	1014,4	6,2	0,0	6,5	15:07	240	2,8	16,1	0,7
09	21,6	28,8	16:22	14,7	07:05	73	1016,9	0,0	0,1	11,2	13:50	125	12,6	13,8	2,2
10	24,1	31,1	17:28	18,7	03:58	68	1018,8	0,0	0,1	11,2	12:59	333	11,8	18,1	4,7
11	24,3	31,6	17:09	17,3	06:59	70	1017,6	0,0	0,5	14,5	14:48	33	13,8	16,3	4,9
12	25,1	32,0	15:50	18,1	06:51	70	1011,6	0,0	0,2	14,5	15:20	18	11,0	17,8	5,7
13	25,2	32,5	16:53	19,1	23:59	67	1009,1	0,0	0,5	24,1	19:16	345	10,9	18,0	5,8
14	23,4	31,9	16:06	16,8	06:43	71	1010,0	6,2	0,2	22,7	19:26	34	10,9	16,2	4,0
15	22,5	28,6	15:39	16,6	06:42	76	1015,2	0,0	0,1	9,7	14:36	24	13,1	16,1	3,1
16	24,6	30,9	17:34	18,9	07:02	72	1014,4	0,0	0,1	9,7	13:16	22	9,3	18,4	5,2
17	22,7	27,1	15:03	19,9	08:39	80	1011,3	3,2	0,0	11,2	15:19	21	5,0	19,0	3,3
18	19,7	22,5	15:04	17,2	20:09	88	1007,3	40,2	0,3	16,2	19:02	225	0,3	16,3	0,3
19	16,1	17,4	00:43	14,9	08:31	93	1014,4	21,0	0,7	16,2	02:39	359	0,0	14,6	-3,3
20	17,3	20,3	17:55	15,7	23:59	88	1012,9	0,2	0,1	6,5	09:00	21	1,0	15,1	-2,1
21	17,8	22,6	12:01	13,3	23:59	81	1015,3	0,4	0,5	19,4	10:37	83	4,6	11,8	-1,6
22	17,6	25,0	17:48	11,3	06:57	77	1014,3	0,0	0,2	13,0	15:14	40	12,3	10,5	-1,8
23	21,4	30,9	17:12	13,7	06:52	68	1012,7	0,0	0,1	13,0	14:46	32	12,5	12,6	2,0
24	22,8	30,2	16:18	14,8	07:10	68	1012,2	0,0	0,3	14,4	21:26	35	13,1	13,9	3,4
25	17,1	23,5	00:04	12,2	23:59	81	1018,0	7,8	0,2	14,4	07:26	19	1,0	11,4	-2,3
26	14,4	16,3	15:07	11,8	01:49	91	1021,6	1,0	0,1	9,7	10:35	30	0,0	12,4	-5,0
27	18,1	23,6	15:31	13,4	04:13	85	1019,8	0,0	0,6	17,6	13:17	28	6,3	12,3	-1,3
28	20,9	28,7	16:39	14,1	07:02	79	1016,5	0,0	0,1	8,0	17:37	19	11,0	12,0	1,5
29	22,5	30,3	16:14	15,6	06:57	72	1016,7	0,0	0,1	13,0	16:45	26	12,9	14,6	3,1
30	22,2	30,1	16:08	15,2	07:19	74	1016,0	0,0	0,4	14,5	13:57	25	12,7	14,3	2,8
31	22,4	29,6	16:06	15,9	07:20	75	1016,3	0,0	0,6	22,7	16:13	24	15,0	11,4	3,0

Summen / Mittel / Abweichungen:

Monatsmittel Temp.	:	21,1	Abw.:	1,7			
Max Tagesmittel	:	25,2	am	13.	Min Tagesmittel	14,4	am 26.
Temperaturmaximum	:	32,5	am	13.	Mittel Max Temp.	27,3	Abw. 4,5
Temperaturminimum	:	11,3	am	22.	Mittel Min Temp.	16,0	Abw. 3,1
Erdbodenminimum	:	10,5	am	22.			
Gesamt Niederschlag	:	114,0	=	98%	Max. Niederschlag	40,2	am 18.
Summe Sonnenschein	:	261,3	=	113%	Max Sonne	15,0	am 31.
Mittel Luftdruck	:	1013,9					
Max Mittel Luftdruck	:	1021,6	am	26.	Min Mittel Luftd.	1007,3	am 18.
Mittel Luftfeuchte	:	76					
Max Mittel Luftfeuchte	:	93	am	19.	Min Mittel Luftf.	67	am 13.
Max Wind km/h	:	25,7	am	04.	entspricht Windstärke :	4	Bft.
Sommertage (Max Tx > 25).....		23 x			Windstärketage 6 .....(> 37 Km/h)		0 x
Heiße Tage (Max Tx > 30) .....		12 x			Windstärketage 8 .....(> 62 Km/h)		0 x
Frosttage (Min Tn < 0) .....		0 x			Tage mit Bodenfrost		0 x
Eistage (Max Tx < 0) .....		0 x					
Tage mit Niederschlag		12 x			Hellmann mm	96,3	
Tage mit Niederschlag > 1 mm		9 x					

Meßort: 81925 München  
 Stadtteil: Bogenhausen - Oberföhring

Private Wetterstation:  
 München

Staationshöhe: 520 m ü. NN  
 Straße: Pflegerbauerstraße

Monat: August Jahr: 2024

Tag	Bewölkung				Hellmann mm	Gewitter	Nebel	Schnee	Schnee Regen	Schnee cm	Bemerkungen
	8	15	22	Mittel							
01.				-							heiter
02.				-		x					heiter-wolkig, TSRA 11,
03.				-	25,0	x					TSRA 03, SHRA 06-08, 17
04.				-							SHRA fr, heiter-sonnig
05.				-							heiter-wolkig, TSRA 11,
06.				-							sonnig
07.				-							heiter-wolkig
08.				-	6,3	x					SHRA 07, TSRA 09, wolkig, SHRA 16-18
09.				-							heiter-sonnig
10.				-							heiter-sonnig
11.				-							sonnig, heiß
12.				-							vm sonnig, nm heiter, heiß
13.				-		x					sonnig, heiß, TSRA 20-24
14.				-		x					sonnig, TSRA 20
15.				-							sonnig
16.				-							heiter-sonnig
17.				-							SHRA 08-09, heiter-wolkig
18.				-							RA vm, RA 15-24
19.				-							RA 00-RADZ 12-18
20.				-	65,0						trüb
21.				-							SHRA vm, heiter-wolkig
22.				-							heiter
23.				-							sonnig
24.				-							sonnig
25.				-							RA 09-18, n sommerlich warm, tagsüber kühl.
26.				-							SHRA 10, wolkig-trüb
27.				-							heiter-wolkig
28.				-							sonnig
29.				-							sonnig
30.				-							sonnig
31.				-							sonnig-heiter (Ci-Bew.)

Langjährige Werte seit 1955

Temperatur			Niederschlaag		
kältester Monat :	15,6 °C	2006	nässester Monat :	201,1 mm	1975
wärmster Monat :	23,3 °C	2003	trockenster Monat :	47,5 mm	2003
kälteste Nacht :	4,8 °C	31.08.56	nässester Tag :	101,6 mm	07.08.78
wärmster Tag :	37 °C	13.08.03	höchste Schneedecke:	cm	
Max Sonne :	300,9 Std.	2003	Min Sonne :	13,0 Std.	1968

# Wetter-Monatsdiagramm:

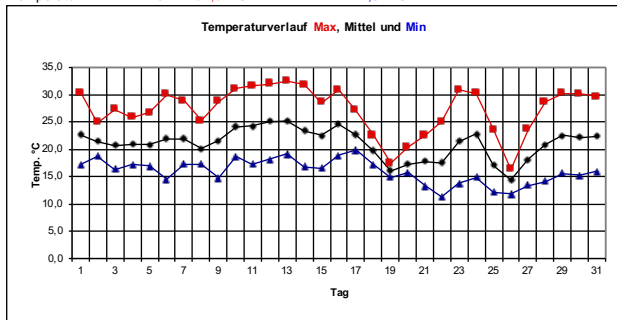
München-Oberföhring

August

2024



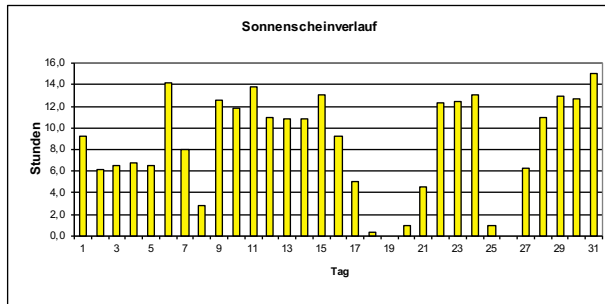
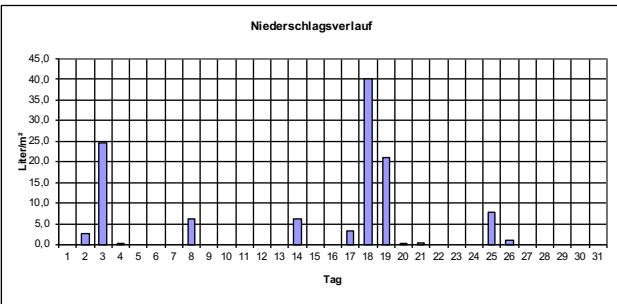
Temperatur: Max: 32,5 °C Min: 11,3 °C



## Monatswerte

(mit Abweichung/Prozent vom langjährigen Mittelwert\*)  
 \* Mittelwerte der Jahre 1971-2000

Mittel Temperatur:	21,1 °C	Abweichung:	1,7 K
Sonnenscheindauer:	261,3 h	entspricht:	113 %
Niederschlagshöhe:	114,0 Liter/m²	entspricht:	98 %
Tage mit Bodenfrost:	0	Tage mit Frost:	0
Tage mit Gewitter:	5	Tage mit Dauerfrost:	0
Tage mit Sturm:	0	Sommertage (>25°C):	23
Tage mit Schneedecke:	0	Heißetage (>30°C):	12
Tage mit Nebel:	0	mittleres Maximum:	27,3 °C
Tage mit Niederschlag:	12	mittleres Minimum:	16,0 °C
Höchste Windböe :	26 Km/h	entspricht Windstärke:	4 Bft. am: 04.
Mittel Luftdruck :	1014 hPa	Mittel Luftfeuchte :	76 %



Monat : August 2024

