

Wetterdaten von München - Oberföhring

Meßort: Pfliegerbauerstraße 7, 81925 München

[Internet: https://www.wetter-siemens.de](https://www.wetter-siemens.de)

Höhe 520 m ü. NN

ReH-Stations-Nr.: **10866**

Monat : Dezember

Jahr: 2024

Parameter	Angaben in	Wert	Abweichungen	Tag	Prozent	Normal
Temperatur:						
Monatsmittel	°C	1,9	0,1	X	X	1,8
absolutes Maximum	°C	12,7	X	18.	X	X
mittleres Maximum	°C	4,4	-0,2	X	X	4,6
absolutes Minimum	°C	-5,5	X	29.	X	X
mittleres Minimum	°C	-0,3	1,2	X	X	-1,5
absolutes Minimum am Boden (5 cm)	°C	-5,8	X	29.	X	X
Besondere Tage:						
heiße Tage max. >= 30°C	Tage	0	0	X	X	0
Sommertage max. >= 25°C	Tage	0	0	X	X	0
Bodenfrost min. 5 cm < 0°C	Tage	20	x	X	X	x
Frosttage min. < 0°C	Tage	13	-4	X	X	17,2
Eistage max. < 0°C	Tage	5	0	X	X	5,2
Bewölkung:						
Monatsmittel	Achtel		X	X	X	X
heitere Tage (Tagesdurchs. < 1,6/8)	Tage		X	X	X	X
trübe Tage (Tagesdurchs. > 6,4/8)	Tage		X	X	X	X
Zahl der Tage mit						
Regen >=0,1 mm	Tage	9	X	X	X	X
Schneefall >= 0,1 mm	Tage	2	X	X	X	X
Schnee/Regen gemischt >=0,1mm	Tage	4	X	X	X	X
Gewitter	Tage	0	X	X	X	X
Nebel	Tage	7	X	X	X	X
Wind >= 6 Bft	Tage	0	X	X	X	X
Sturm >= 8 Bft	Tage	0	X	X	X	X
Niederschlag:						
Monatsniederschlag	mm	59,2	0,7	X	101	58,5
Tageshöchstniederschlag	mm	17,6	X	22.	X	X
Tage mit >= 0,1 mm	Tage	15	X	X	X	X
Tage mit >= 1,0 mm	Tage	11	X	X	X	X
Tage mit >= 5,0 mm	Tage	4	X	X	X	X
Tage mit >= 10,0 mm	Tage	1	X	X	X	X
Schnee:						
Tage mit geschlossener Schneedecke	Tage	3	X	X	X	X
maximale Schneehöhe	cm	1	X	10.	X	X
Wind						
Höchste Windgeschwindigkeit	m/sec	9,8	X	06.	X	X
Höchste Windgeschwindigkeit	km/h	35,4	X	X	X	X
Höchste Windgeschwindigkeit	Knoten	19	X	X	X	X
übrige Werte						
Sonnenschein	Stunden	58,9	-7,5	X	89	66,4
Mittel rel. Luftfeuchtigkeit	%	86,2	X	X	X	X
Mittel Luftdruck	hPa	1023,9	X	X	X	X

Witterungsbericht:

Meßort: 81925 München
 Stadtteil: Bogenhausen - Oberföhring

Private Wetterstation:
 München

Stationshöhe: 520 m ü. NN
 Straße: Pflegerbauerstraße

Monat : 12 Jahr: 2024

Tag	Temperatur °C					Feuchte Mittel (%)	Luftdruck Mittel (hPa)	Niederschlag Liter/m ²	Wind km/h			Mittel Richtung	Sonne Stunden	Temp. 5 cm	Temp Abw.
	Mittel	Max	Zeit	Min	Zeit				Mittel	Max	Zeit				
01	-1,7	-0,5	14:07	-3	06:53	93	1027,5	0,0	0,0	0,0	23:59	4	0,2	-4,3	-3,5
02	0,6	6,3	23:59	-4,2	06:08	94	1021,6	0,8	0,0	0,0	23:59	169	0,5	-4,2	-1,2
03	5,8	7,2	02:12	4,1	23:59	88	1019,1	8,2	0,0	14,4	13:37	199	2,5	3,2	4,0
04	2,9	4,1	00:04	-0,8	23:59	86	1025,0	0,4	0,0	3,2	18:05	344	0,0	-2,2	1,1
05	1,2	4,2	14:18	-1,4	03:46	85	1025,0	0,0	0,0	3,2	13:19	217	6,5	-3,8	-0,6
06	5,6	8,2	07:54	2,8	00:03	80	1012,6	8,2	0,8	35,4	18:04	139	0,4	3,2	3,8
07	4,1	6,1	18:53	1,1	08:39	81	1009,0	3,4	0,0	14,4	00:25	208	0,5	-1,1	2,3
08	4,1	6,2	12:36	2,6	07:06	85	1006,2	6,2	0,0	4,8	03:53	288	0,7	0,5	2,3
09	1,9	3,3	00:21	0,5	23:59	92	1015,9	3,8	0,1	14,4	13:47	26	0,0	0,2	0,1
10	1,4	2,4	14:45	0,5	01:19	92	1023,2	2,2	0,1	14,4	20:27	18	0,0	0,2	-0,4
11	1,9	2,6	14:54	1,5	06:28	90	1027,5	0,0	0,0	4,8	12:12	23	0,0	1,0	0,1
12	1,3	1,9	15:35	0,6	23:59	90	1029,7	0,0	0,0	4,7	21:09	330	0,0	0,5	-0,5
13	0,1	0,8	03:07	-0,2	23:36	90	1028,0	0,0	0,0	4,7	16:03	336	0,0	-0,4	-1,7
14	1,7	4,5	16:02	-1,2	07:37	85	1022,1	0,0	0,1	17,7	16:21	201	0,0	-1,8	-0,1
15	3,6	5,2	23:59	1,9	01:18	77	1029,6	0,0	0,4	25,9	11:35	144	2,3	1,3	1,8
16	7,8	11,5	14:31	4,7	02:01	74	1033,9	0,4	0,5	27,4	10:07	187	3,8	1,9	6,0
17	5,3	8,3	13:51	2,8	05:05	87	1030,0	0,0	0,0	4,8	10:58	264	5,0	-0,1	3,5
18	7,3	12,7	13:51	2,1	06:58	69	1022,4	0,0	0,0	3,2	21:20	220	1,2	0,8	5,5
19	7,3	12,6	13:37	3,6	23:42	75	1007,3	4,0	0,2	22,7	19:32	201	0,2	1,2	5,5
20	2,2	3,8	00:44	1,1	23:41	87	1019,5	1,4	0,1	19,4	00:21	140	0,0	-0,8	0,4
21	3,5	6,7	13:58	0,1	07:55	71	1021,8	1,0	0,2	30,6	23:55	209	3,5	-1,5	1,7
22	3,8	6,5	06:59	0,4	23:58	88	1005,7	17,6	0,7	33,8	14:51	189	0,6	-1,4	2,0
23	1,3	2,6	14:45	0,3	00:48	84	1012,9	1,0	0,0	19,3	11:21	125	3,3	-0,6	-0,5
24	1,9	2,9	13:28	0,4	23:59	87	1027,8	0,6	0,0	7,9	10:49	349	0,0	-2,7	0,1
25	-0,6	3,3	14:55	-3,3	08:21	84	1036,8	0,0	0,0	1,6	23:50	81	8,0	-4,5	-2,4
26	-2,7	-0,8	12:35	-4,1	07:35	92	1037,6	0,0	0,0	8,0	15:13	13	2,1	-4,2	-4,5
27	-3,2	-1,7	15:37	-4,7	07:56	93	1035,4	0,0	0,0	0,0	23:59	3	0,0	-5,4	-5,0
28	-2,8	-0,4	14:53	-4,2	23:59	94	1032,5	0,0	0,0	0,0	23:59	341	6,0	-4,7	-4,6
29	-2,0	4,4	14:52	-5,5	06:16	92	1031,4	0,0	0,0	0,0	23:59	345	6,5	-5,8	-3,8
30	-2,4	-1,3	14:23	-3,1	03:30	94	1032,8	0,0	0,0	0,0	23:59	353	0,1	-3,4	-4,2
31	-2,5	1,3	15:07	-4,3	08:14	93	1031,4	0,0	0,0	0,0	23:58	66	5,0	-4,5	-4,3

Summen / Mittel / Abweichungen:

Monatsmittel Temp.	:	1,9	Abw.:	0,1			
Max Tagesmittel	:	7,8	am	16.	Min Tagesmittel	-3,2	am 27.
Temperaturmaximum	:	12,7	am	18.	Mittel Max Temp.	4,4	Abw. -0,2
Temperaturminimum	:	-5,5	am	29.	Mittel Min Temp.	-0,3	Abw. 1,2
Erdbodenminimum	:	-5,8	am	29.			
Gesamt Niederschlag	:	59,2	=	101%	Max. Niederschlag	17,6	am 22.
Summe Sonnenschein	:	58,9	=	89%	Max Sonne	8,0	am 25.
Mittel Luftdruck	:	1023,9					
Max Mittel Luftdruck	:	1037,6	am	26.	Min Mittel Luftd.	1005,7	am 22.
Mittel Luftfeuchte	:	86					
Max Mittel Luftfeuchte	:	94	am	02.	Min Mittel Luftf.	69	am 18.
Max Wind km/h	:	35,4	am	06.	entspricht Windstärke :	5	Bft.
Sommertage (Max Tx > 25).....				0 x	Windstärketage 6(> 37 Km/h)		0 x
Heiße Tage (Max Tx > 30)				0 x	Windstärketage 8(> 62 Km/h)		0 x
Frosttage (Min Tn < 0)				13 x	Tage mit Bodenfrost		0 x
Eistage (Max Tx < 0)				5 x			
Tage mit Niederschlag				15 x			
Tage mit Niederschlag > 1 mm				11 x			

Meßort: 81925 München
 Stadtteil: Bogenhausen - Oberföhring

Private Wetterstation:
 München

Stationshöhe: 520 m ü. NN
 Straße: Pflegerbauerstraße

Monat: Dezember Jahr: 2024

Tag	Bewölkung				Hellmann mm	Gewitter	Nebel	Schnee	Schnee Regen	Schnee cm	Bemerkungen
	DWD	Unterf.	auto	Mittel							
01.							x				1. Dauerfrost, FG n, trüb, FG abd
02.											RA vm anfangs gefr.
03.											RA fr-vm
04.											bedeckt, trüb
05.											heiter-wolkig
06.					16,7						RA ztw, winidg
07.											RA nm
08.											RA nm-abd
09.									x		RA vm-RASN 17-SN 21-24
10.					14,4			x		0,5	SN 00-fr, bedeckt
11.											bedeckt
12.											bedeckt
13.											bedeckt
14.											bedeckt
15.											heiter-wolkig
16.											RA n, heiter-sonnig
17.											heiter
18.											wolkig
19.											bedeckt, RA 19-22
20.					5,3				x		bedeckt, SHRASN
21.											vm sonnig, bedeckt
22.					17,8				x	0,5	RA n-m, SHSN nm, abd
23.								x		0,5	SSHSN n-vm, bedeckt, SHSN 18
24.					2,9				x		RASN n, wolkig
25.											sonnig
26.							x				FG n, trüb, wolkig
27.							x				FG n-vm, trüb
28.							x				FG n-m, wolkig, FG abd-v24
29.							x				sonnig, FG abd
30.							x				FG/trüb
31.							x				FG n, trüb, sonnig nm

Langjährige Werte seit 1955

Temperatur			Niederschlag		
kältester Monat :	-4,6 °C	1962	nässester Monat :	142,8 mm	2023
wärmster Monat :	5,8 °C	2015	trockenster Monat :	4,7 mm	2016
kälteste Nacht :	-20,7 °C	26.12.62	nässester Tag :	34,4 mm	05.12.88
wärmster Tag :	21,7 °C	16.12.89	höchste Schneedecke:	46 cm	02.12.23
Max Sonne :	142,7 Std.	2015	Min Sonne :	7,8 Std.	1995

Wetter-Monatsdiagramm:

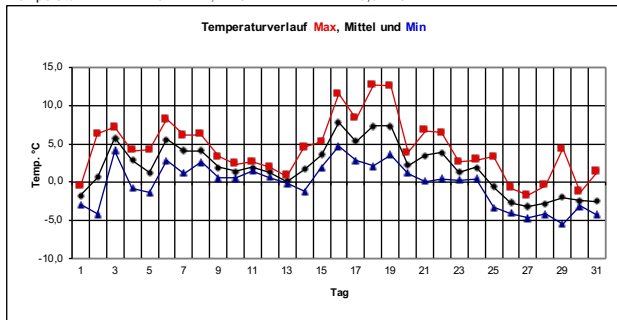
München-Oberföhring

Dezember

2024



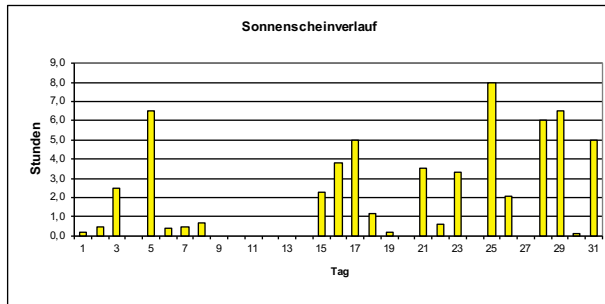
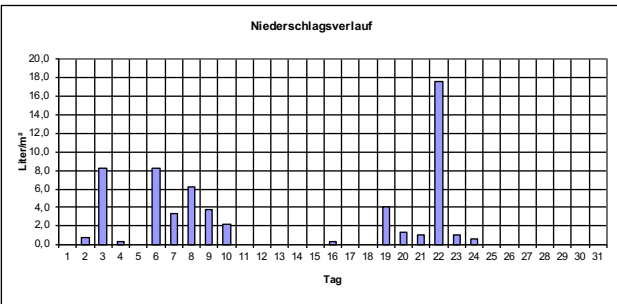
Temperatur: Max: 12,7 °C Min: -5,5 °C



Monatswerte

(mit Abweichung/Prozent vom langjährigen Mittelwert*)
 * Mittelwerte der Jahre 1971-2000

Mittel Temperatur:	1,9 °C	Abweichung:	0,1 K
Sonnenscheindauer:	58,9 h	entspricht:	89 %
Niederschlagshöhe:	59,2 Liter/m²	entspricht:	101 %
Tage mit Bodenfrost:	20	Tage mit Frost:	13
Tage mit Gewitter:	0	Tage mit Dauerfrost:	5
Tage mit Sturm:	0	Sommertage (>25°C):	0
Tage mit Schneedecke:	3	Heißetage (>30°C):	0
Tage mit Nebel:	7	mittleres Maximum:	4,4 °C
Tage mit Niederschlag:	15	mittleres Minimum:	-0,3 °C
Höchste Windböe :	35 Km/h	entspricht Windstärke:	5 Bft. am: 06.
Mittel Luftdruck :	1024 hPa	Mittel Luftfeuchte :	86 %



Monat: Dezember 2024

