

Wetterdaten von München - Oberföhring

Meßort: Pfliegerbauerstraße 7, 81925 München

[Internet: https://www.wetter-siemens.de](https://www.wetter-siemens.de)

Höhe 520 m ü. NN

ReH-Stations-Nr.: **10866**

Monat : Februar

Jahr: 2025

Parameter	Angaben in	Wert	Abweichungen	Tag	Prozent	Normal
Temperatur:						
Monatsmittel	°C	2,3	0,4	X	X	1,9
absolutes Maximum	°C	14,5	X	24.	X	X
mittleres Maximum	°C	5,9	2,8	X	X	3,1
absolutes Minimum	°C	-6,9	X	19.	X	X
mittleres Minimum	°C	-0,6	3,0	X	X	-3,6
absolutes Minimum am Boden (5 cm)	°C	-9,0	X	17.	X	X
Besondere Tage:						
heiße Tage max. >= 30°C	Tage	0	0	X	X	0
Sommertage max. >= 25°C	Tage	0	0	X	X	0
Bodenfrost min. 5 cm < 0°C	Tage	22	x	X	X	x
Frosttage min. < 0°C	Tage	18	2	X	X	16,4
Eistage max. < 0°C	Tage	1	-4	X	X	4,8
Bewölkung:						
Monatsmittel	Achtel		X	X	X	X
heitere Tage (Tagesdurchs. < 1,6/8)	Tage		X	X	X	X
trübe Tage (Tagesdurchs. > 6,4/8)	Tage		X	X	X	X
Zahl der Tage mit						
Regen >= 0,1 mm	Tage	7	X	X	X	X
Schneefall >= 0,1 mm	Tage	2	X	X	X	X
Schnee/Regen gemischt >= 0,1mm	Tage	1	X	X	X	X
Gewitter	Tage	0	X	X	X	X
Nebel	Tage	0	X	X	X	X
Wind >= 6 Bft	Tage	0	X	X	X	X
Sturm >= 8 Bft	Tage	0	X	X	X	X
Niederschlag:						
Monatsniederschlag	mm	20,4	-25,1	X	45	45,5
Tageshöchstniederschlag	mm	5,4	X	26.	X	X
Tage mit >= 0,1 mm	Tage	10	X	X	X	X
Tage mit >= 1,0 mm	Tage	5	X	X	X	X
Tage mit >= 5,0 mm	Tage	1	X	X	X	X
Tage mit >= 10,0 mm	Tage	0	X	X	X	X
Schnee:						
Tage mit geschlossener Schneedecke	Tage	5	X	X	X	X
maximale Schneehöhe	cm	2	X	17.	X	X
Wind						
Höchste Windgeschwindigkeit	m/sec	8,5	X	26.	X	X
Höchste Windgeschwindigkeit	km/h	30,6	X	X	X	X
Höchste Windgeschwindigkeit	Knoten	17	X	X	X	X
übrige Werte						
Sonnenschein	Stunden	101,6	6,5	X	107	95,1
Mittel rel. Luftfeuchtigkeit	%	82,0	X	X	X	X
Mittel Luftdruck	hPa	1024,3	X	X	X	X

Witterungsbericht:

Meßort: 81925 München
 Stadtteil: Bogenhausen - Oberföhring

Private Wetterstation:
 München

Stationshöhe: 520 m ü. NN
 Straße: Pflegerbauerstraße

Monat : 2 Jahr: 2025

Tag	Temperatur °C					Feuchte Mittel (%)	Luftdruck Mittel (hPa)	Nieders. Liter/m ²	Wind km/h			Mittel Richtung	Sonne Stunden	Temp. 5 cm	Temp Abw.
	Mittel	Max	Zeit	Min	Zeit				Mittel	Max	Zeit				
01.	0,9	3,3	16:30	-0,8	23:49	82	1028,3	0,0	0,1	14,5	13:18	10	0,5	-3,6	-1,0
02.	-0,2	0,7	15:48	-1,6	02:42	88	1025,1	0,0	0,0	4,8	16:28	13	0,0	-4,0	-2,1
03.	-0,5	0,2	15:22	-1	23:55	90	1028,3	0,0	0,0	4,7	09:42	304	0,0	-1,1	-2,4
04.	-0,6	1,4	15:21	-1,6	08:38	90	1030,9	0,0	0,0	4,8	16:51	23	4,3	-1,7	-2,5
05.	0,8	5,8	13:30	-1,9	08:41	84	1037,6	0,0	0,0	7,9	14:00	333	7,4	-3,1	-1,1
06.	0,4	1,2	15:11	-0,6	08:09	87	1036,1	0,0	0,3	22,7	23:30	20	0,0	-0,4	-1,5
07.	1,3	4,3	15:55	-0,3	23:59	81	1025,9	0,0	0,2	22,7	03:29	5	2,4	-3,1	-0,6
08.	1,6	8,1	15:26	-3,2	08:15	80	1023,2	0,0	0,0	14,4	15:52	27	8,7	-5,5	-0,3
09.	1,3	6,0	15:44	-2,2	04:11	84	1026,3	0,0	0,0	1,6	15:37	27	3,4	-3,8	-0,6
10.	1,8	6,1	15:25	-0,6	00:38	87	1024,5	0,0	0,0	6,5	15:58	29	4,1	-2,3	-0,1
11.	2,2	4,5	14:16	0,2	04:07	86	1022,2	2,0	0,0	3,2	16:40	4	0,1	-0,5	0,3
12.	6,6	11,6	13:57	2,4	02:32	88	1017,6	4,2	0,0	4,7	13:14	295	0,4	2,4	4,7
13.	4,5	7,8	06:41	1,1	23:59	89	1014,9	4,8	0,0	9,7	06:46	266	0,0	0,0	2,6
14.	-0,5	1,1	00:03	-1,4	21:54	84	1022,2	0,6	0,0	12,9	12:11	358	0,0	-2,1	-2,4
15.	-0,9	1,2	15:38	-3,3	08:01	81	1022,6	0,6	0,0	9,7	10:34	25	3,6	-5,1	-2,8
16.	-2,2	-1,0	14:39	-2,9	23:59	84	1019,2	0,4	0,1	13,0	16:03	14	0,1	-3,4	-4,1
17.	-2,6	0,3	15:22	-6,1	08:02	79	1022,5	1,4	0,0	9,7	12:24	12	9,6	-9,0	-4,5
18.	-2,0	0,9	15:16	-4,5	00:56	73	1025,7	0,0	0,2	17,7	14:52	8	6,9	-5,7	-3,9
19.	-2,5	2,3	15:00	-6,9	07:42	70	1026,6	0,0	0,0	13,0	09:55	21	9,6	-7,6	-4,4
20.	2,4	10,0	15:01	-4,3	07:13	76	1028,1	0,0	0,0	3,2	15:34	55	7,7	-5,0	0,5
21.	6,9	14,3	14:58	1,5	03:12	77	1024,8	0,0	0,0	14,5	15:54	57	9,2	-1,0	5,0
22.	5,6	12,9	16:09	-0,3	07:06	81	1021,2	0,0	0,0	6,5	13:07	7	9,0	-1,7	3,7
23.	7,7	11,3	14:24	4,2	00:41	82	1028,6	0,0	0,0	3,2	14:16	284	0,2	3,6	5,8
24.	9,4	14,5	14:06	5,6	06:28	76	1024,4	0,0	0,0	4,8	09:49	321	6,9	2,7	7,5
25.	9,6	13,8	12:37	6,0	06:39	74	1014,8	0,8	0,0	13,0	23:45	312	3,5	4,5	7,7
26.	5,8	8,6	00:02	4,6	23:59	81	1016,6	5,4	0,3	30,6	09:46	179	0,2	2,3	3,9
27.	3,6	8,5	11:25	0,3	07:00	83	1019,2	0,2	0,0	9,7	15:10	230	3,3	-1,0	1,7
28.	3,8	6,4	15:19	1,1	23:59	79	1022,4	0,0	0,0	9,7	14:55	282	0,5	-0,4	1,9
29.															-
30.															-
31.															-

Summen / Mittel / Abweichungen:

Monatsmittel Temp.	:	2,3	Abw.:	0,4			
Max Tagesmittel	:	9,6	am	25.	Min Tagesmittel	-2,6	am 17.
Temperaturmaximum	:	14,5	am	24.	Mittel Max Temp.	5,9	Abw. 2,8
Temperaturminimum	:	-6,9	am	19.	Mittel Min Temp.	-0,6	Abw. 3,0
Erdbodenminimum	:	-9,0	am	17.			
Gesamt Niederschlag	:	20,4	=	45%	Max. Niederschlag	5,4	am 26.
Summe Sonnenschein	:	101,6	=	107%	Max Sonne	9,6	am 17.
Mittel Luftdruck	:	1024,3					
Max Mittel Luftdruck	:	1037,6	am	05.	Min Mittel Luftd.	1014,8	am 25.
Mittel Luftfeuchte	:	82					
Max Mittel Luftfeuchte	:	90	am	03.	Min Mittel Luftf.	70	am 19.
Max Wind km/h	:	30,6	am	26.	entspricht Windstärke :	5	Bft.
Sommertage (Max Tx > 25).....		0 x			Windstärketage 6(> 37 Km/h)		0 x
Heiße Tage (Max Tx > 30)		0 x			Windstärketage 8(> 62 Km/h)		0 x
Frosttage (Min Tn < 0)		18 x			Tage mit Bodenfrost		0 x
Eistage (Max Tx < 0)		1 x					
Tage mit Niederschlag		10 x					
Tage mit Niederschlag > 1 mm		5 x					

Meßort: 81925 München
 Stadtteil: Bogenhausen - Oberföhring

Private Wetterstation:
 München

Staationshöhe: 520 m ü. NN
 Straße: Pflegerbauerstraße

Monat: Februar Jahr: 2025

Tag	Luftqualit.AVG PM			UV	Hellmann mm	Gewitter	Nebel	Schnee	Schnee Regen	Schnee cm	Bemerkungen
	10	2,5	1								
01.	8.0	5.8	3.5	0.6							wolkig
02.	15.1	9.9	5.6	0.0							trüb, bedeckt
03.	18.0	11.0	5.7	0.0							bedeckt
04.	19.7	11.8	6.0	1.2							sonnig
05.	23.3	14.7	8.0	1.4							heiter
06.	24.5	15.1	7.8	0.5							trüb
07.	21.0	13.4	7.6	1.1							heiter
08.	30.9	20.3	11.6	1.4							sonnig
09.	47.5	31.6	18.3	1.4							wolkig
10.	51.4	34.4	20.2	1.1							heiter
11.	35.1	23.0	13.1	1.0							RA fr, bedeckt, RA abd
12.	17.5	11.7	6.8	1.6							RA n-vm, abd
13.	5.9	3.9	2.1	0.6	10,3				x		RA vm, RASN nm
14.	22.9	14.2	7.7	0.7				x		1	SN vm
15.	27.6	17.1	9.1	1.5						1	vm sonnig, nm wolkig
16.	15.6	10.1	5.8	0.9	3,8			x		1	SN vm-abd
17.	19.2	12.6	7.3	1.3						2	sonnig, kalt
18.	29.4	18.8	10.6	1.6						1	sonnig
19.	22.3	14.2	8.0	1.5						R	sonnig
20.	27.9	18.2	10.7	1.7						R	heiter-wolkig
21.	17.4	11.8	7.1	1.8							sonnig, mild
22.	34.3	23.3	13.8	1.9							heiter
23.	12.3	8.6	5.1	1.9							bedeckt
24.	7.6	5.3	3.1	2.1							heiter
25.	4.3	3.0	1.7	2.3							bedeckt, RA abd
26.	1.2	0.8	0.4	1.0							RA n, bedeckt,
27.	2.6	1.7	0.9	1.7	6,1						heiter vm, RA m, bedeckt
28.	3.2	2.2	1.2	1.3							wolkig
29.											
30.											
31.											

Langjährige Werte München Stadt seit 1955

Temperatur			Niederschlaag		
kältester Monat :	-10,3 °C	1956	nässester Monat :	144 mm	1958
wärmster Monat :	7,7 °C	2024	trockenster Monat :	6,4 mm	1959
kälteste Nacht :	-25,4 °C	10.02.56	nässester Tag :	42 mm	14.02.90
wärmster Tag :	21,4 °C	25.02.90	höchste Schneedecke:	44 cm	20.02.78
Max Sonne :	183,8 Std.	2008	Min Sonne :	40,9 Std.	2013

Wetter-Monatsdiagramm:

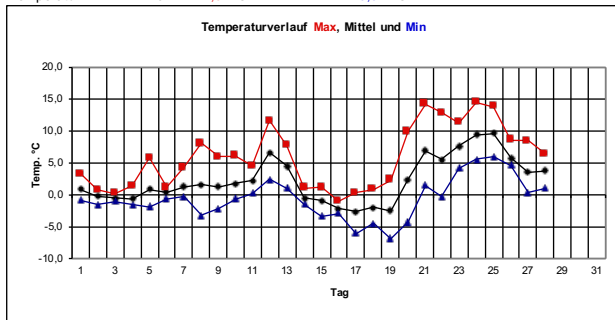
München-Oberföhring

Februar

2025



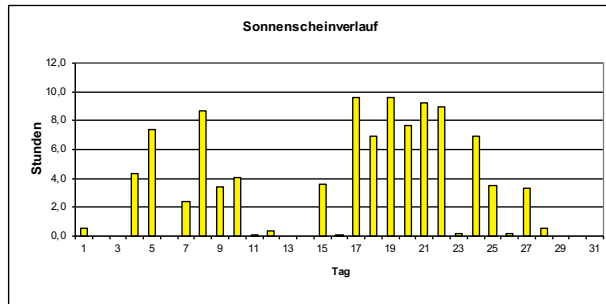
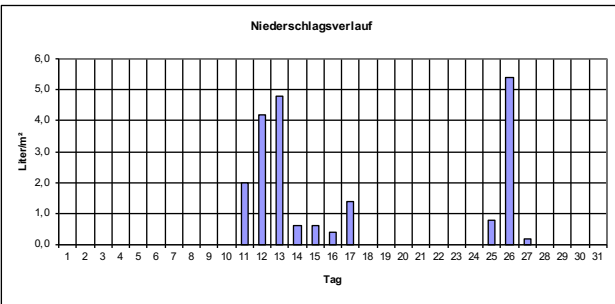
Temperatur: Max: 14,5 °C Min: -6,9 °C



Monatswerte

(mit Abweichung/Prozent vom langjährigen Mittelwert*)
 * Mittelwerte der Jahre 1971-2000

Mittel Temperatur:	2,3 °C	Abweichung:	0,4 K
Sonnenscheindauer:	101,6 h	entspricht:	107 %
Niederschlagshöhe:	20,4 Liter/m²	entspricht:	45 %
Tage mit Bodenfrost:	22	Tage mit Frost:	18
Tage mit Gewitter:	0	Tage mit Dauerfrost:	1
Tage mit Sturm:	0	Sommertage (>25°C):	0
Tage mit Schneedecke:	5	Heißetage (>30°C):	0
Tage mit Nebel:	0	mittleres Maximum:	5,9 °C
Tage mit Niederschlag:	10	mittleres Minimum:	-0,6 °C
Höchste Windböe :	31 Km/h	entspricht Windstärke:	5 Bft. am: 26.
Mittel Luftdruck :	1024 hPa	Mittel Luftfeuchte :	82 %



Monat : Februar 2025

