

Wetterdaten von München - Oberföhring

Meßort: Pfliegerbauerstraße 7, 81925 München

[Internet: https://www.wetter-siemens.de](https://www.wetter-siemens.de)

Höhe 520 m ü. NN

ReH-Stations-Nr.: **10866**

Monat : Juni

Jahr: 2025

Parameter	Angaben in	Wert	Abweichungen	Tag	Prozent	Normal
Temperatur:						
Monatsmittel	°C	20,6	2,8	X	X	17,8
absolutes Maximum	°C	34,0	X	25.	X	X
mittleres Maximum	°C	27,3	7,1	X	X	20,2
absolutes Minimum	°C	9,1	X	09.	X	X
mittleres Minimum	°C	14,6	3,4	X	X	11,2
absolutes Minimum am Boden (5 cm)	°C	8,2	X	10.	X	X
Besondere Tage:						
heiße Tage max. >= 30°C	Tage	9	7	X	X	2,3
Sommertage max. >= 25°C	Tage	22	11	X	X	11,4
Bodenfrost min. 5 cm < 0°C	Tage	0	x	X	X	x
Frosttage min. < 0°C	Tage	0	0	X	X	0
Eistage max. < 0°C	Tage	0	0	X	X	0
Bewölkung:						
Monatsmittel	Achtel		X	X	X	X
heitere Tage (Tagesdurchs. < 1,6/8)	Tage		X	X	X	X
trübe Tage (Tagesdurchs. > 6,4/8)	Tage		X	X	X	X
Zahl der Tage mit						
Regen >=0,1 mm	Tage	11	X	X	X	X
Schneefall >= 0,1 mm	Tage	0	X	X	X	X
Schnee/Regen gemischt >=0,1mm	Tage	1	X	X	X	X
Gewitter	Tage	4	X	X	X	X
Nebel	Tage	0	X	X	X	X
Wind >= 6 Bft	Tage	0	X	X	X	X
Sturm >= 8 Bft	Tage	0	X	X	X	X
Niederschlag:						
Monatsniederschlag	mm	71,2	-49,7	X	59	120,9
Tageshöchstniederschlag	mm	20,6	X	26.	X	X
Tage mit >= 0,1 mm	Tage	12	X	X	X	X
Tage mit >= 1,0 mm	Tage	9	X	X	X	X
Tage mit >= 5,0 mm	Tage	6	X	X	X	X
Tage mit >= 10,0 mm	Tage	2	X	X	X	X
Schnee:						
Tage mit geschlossener Schneedecke	Tage	0	X	X	X	X
maximale Schneehöhe	cm	0	X	#NV	X	X
Wind						
Höchste Windgeschwindigkeit	m/sec	8,1	X	08.	X	X
Höchste Windgeschwindigkeit	km/h	29,0	X	X	X	X
Höchste Windgeschwindigkeit	Knoten	16	X	X	X	X
übrige Werte						
Sonnenschein	Stunden	309,7	86,0	X	138	223,7
Mittel rel. Luftfeuchtigkeit	%	64,9	X	X	X	X
Mittel Luftdruck	hPa	1017,1	X	X	X	X

Witterungsbericht:

Meßort: 81925 München
 Stadtteil: Bogenhausen - Oberföhring

Private Wetterstation:
 München

Stationshöhe: 520 m ü. NN
 Straße: Pfliegerbauerstraße

Monat : 6 Jahr: 2025

Tag	Temperatur °C					Feuchte Mittel (%)	Luftdruck Mittel (hPa)	Niederschlag Liter/m ²	Wind km/h			Mittel Richtung	Sonne Stunden	Temp. 5 cm	Temp. Abw.
	Mittel	Max	Zeit	Min	Zeit				Mittel	Max	Zeit				
01.	21,5	28,7	17:03	15,5	06:25	64	1013,9	0,0	0,0	8,0	17:56	21	5,8	14,6	3,7
02.	18,4	21,4	17:21	15,6	23:59	79	1014,4	9,0	0,0	8,0	18:43	311	1,4	14,9	0,6
03.	19,1	25,3	16:30	15,1	07:08	78	1014,1	4,4	0,0	6,5	18:45	253	6,6	14,8	1,3
04.	19,7	27,2	16:44	14,7	06:38	73	1009,9	1,6	0,0	13,0	20:38	356	9,1	14,0	1,9
05.	16,1	18,6	16:36	14,7	06:08	86	1013,2	6,0	0,0	14,5	01:03	237	0,3	13,7	-1,7
06.	19,6	26,8	15:23	14,8	01:22	69	1013,1	0,2	0,1	16,2	16:16	281	6,8	14,8	1,8
07.	15,7	18,4	15:33	13,7	23:12	89	1013,1	14,0	0,0	3,2	19:43	265	0,6	12,8	-2,1
08.	15,0	20,6	12:54	11,9	23:59	76	1015,2	0,4	0,2	29,0	13:01	342	4,1	10,0	-2,8
09.	15,2	20,9	15:57	9,1	05:52	63	1022,9	0,0	0,0	11,2	16:58	63	12,7	8,6	-2,6
10.	18,1	25,8	15:22	9,3	05:46	61	1017,6	0,0	0,0	11,3	16:23	51	11,8	8,2	0,3
11.	18,6	24,7	17:06	13,4	04:38	62	1017,9	0,0	0,0	13,0	17:56	2	12,5	12,6	0,8
12.	19,1	26,0	17:18	11,8	06:22	61	1017,3	0,0	0,1	16,2	15:00	23	15,1	10,2	1,3
13.	21,1	29,1	17:03	13,1	05:20	56	1019,6	0,0	0,1	14,5	15:42	10	15,2	12,3	3,3
14.	22,3	31,2	16:48	12,8	06:14	57	1018,0	0,0	0,0	8,0	17:31	10	13,9	12,6	4,5
15.	23,9	32,1	12:38	17,3	06:19	62	1016,2	1,4	0,0	19,4	20:28	15	10,8	16,7	6,1
16.	17,9	22,2	17:31	14,1	06:47	75	1022,8	7,8	0,0	4,8	17:58	5	4,9	13,5	0,1
17.	19,2	24,7	15:57	13,9	06:23	65	1023,4	0,0	0,1	16,2	14:55	30	14,7	12,2	1,4
18.	20,3	28,2	16:06	11,9	05:56	62	1020,8	0,0	0,0	9,7	17:36	38	14,7	11,1	2,5
19.	22,3	29,4	16:44	14,3	05:48	60	1020,0	0,0	0,0	9,7	15:28	65	15,2	13,7	4,5
20.	21,1	26,9	16:09	15,8	05:51	56	1020,5	0,0	0,1	22,7	13:26	31	14,5	14,5	3,3
21.	20,9	28,1	17:19	12,4	05:47	48	1019,5	0,0	0,1	19,4	15:09	34	15,4	11,5	3,1
22.	23,0	32,1	15:40	12,1	06:18	47	1016,9	0,0	0,0	11,3	15:13	10	15,5	10,5	5,2
23.	23,9	32,3	13:58	18,4	02:44	57	1011,5	0,6	0,1	24,1	18:08	11	7,7	18,9	6,1
24.	23,6	30,4	16:11	16,8	06:04	51	1013,5	0,0	0,1	17,7	15:52	72	14,4	16,0	5,8
25.	25,5	34,0	16:36	16,1	06:07	50	1012,8	0,0	0,0	14,4	14:29	67	15,2	15,7	7,7
26.	22,7	32,9	12:49	18,1	23:59	66	1013,1	20,6	0,0	17,7	18:10	39	5,1	16,8	4,9
27.	20,7	26,4	15:39	17,1	03:46	81	1020,8	5,2	0,0	6,5	15:13	15	3,6	16,4	2,9
28.	23,0	29,9	16:54	17,2	06:18	71	1023,5	0,0	0,0	8,0	15:15	37	11,6	16,4	5,2
29.	25,5	32,4	17:03	17,9	05:54	62	1020,1	0,0	0,0	14,4	16:40	28	15,3	17,1	7,7
30.	25,5	32,1	16:53	18,2	06:14	61	1016,0	0,0	0,1	14,4	17:01	30	15,2	17,7	7,7
31.															-

Summen / Mittel / Abweichungen:

Monatsmittel Temp.	:	20,6	Abw.:	2,8			
Max Tagesmittel	:	25,5	am	25.	Min Tagesmittel	15,0	am 08.
Temperaturmaximum	:	34,0	am	25.	Mittel Max Temp.	27,3	Abw. 7,1
Temperaturminimum	:	9,1	am	09.	Mittel Min Temp.	14,6	Abw. 3,4
Erdbodenminimum	:	8,2	am	10.			
Gesamt Niederschlag	:	71,2	=	59%	Max. Niederschlag	20,6	am 26.
Summe Sonnenschein	:	309,7	=	138%	Max Sonne	15,5	am 22.
Mittel Luftdruck	:	1017,1					
Max Mittel Luftdruck	:	1023,5	am	28.	Min Mittel Luftd.	1009,9	am 04.
Mittel Luftfeuchte	:	65					
Max Mittel Luftfeuchte	:	89	am	07.	Min Mittel Luftf.	47	am 22.
Max Wind km/h	:	29,0	am	08.	entspricht Windstärke :	5	Bft.
Sommertage (Max Tx > 25).....		22 x			Windstärketage 6(> 37 Km/h)		0 x
Heiße Tage (Max Tx > 30)		9 x			Windstärketage 8(> 62 Km/h)		0 x
Frosttage (Min Tn < 0)		0 x			Tage mit Bodenfrost		0 x
Eistage (Max Tx < 0)		0 x					
Tage mit Niederschlag		12 x					
Tage mit Niederschlag > 1 mm		9 x					

Meßort: 81925 München
 Stadtteil: Bogenhausen - Oberföhring

Private Wetterstation:
 München

Staationshöhe: 520 m ü. NN
 Straße: Pflegerbauerstraße

Monat: Juni 2025						Gewitter	Nebel	Schnee	Schnee Regen	Schnee cm	Bemerkungen
Tag	UV	Luftqualität PM			Hellmann						
	Max	10	2,5	1	mm						
01.	7.7	3.1	2.2	1.3							heiter-wolkig
02.	6.0	2.2	1.4	0.7							RA vm-m, SHRA 19-20
03.	6.8	1.8	1.1	0.5	11,8						RA n-vm, heiter
04.	6.8	2.2	1.4	0.7		x			x		wolkig-heiter, SHRA 1750, TSRAGR 20-2015
05.	3.4	1.5	0.9	0.4							RA n-vm, wolkig, SHRA abd
06.	7.6	1.3	0.8	0.3							heiter, SHRA 18
07.	5.6	1.1	0.7	0.2							RA fr-v24
08.	5.9	3.7	2.3	1.0	20,6						RA n-fr, wolkig, winidg
09.	6.3	6.0	3.8	1.9							sonnig
10.	5.7	27.0	17.1	8.8							diesig, hohe Feinstaubwerte - Brände Kanada
11.	7.4	14.9	9.4	4.8							heiter
12.	6.9	8.8	5.7	3.0							sonnig
13.	7.0	8.0	5.4	2.9							sonnig
14.	7.0	6.4	4.5	2.5							heiter-sonnig
15.	7.5	5.7	3.7	1.9		x					heiter, windig, TSRA 21 - RA 2130-24
16.	6.9	4.1	2.9	1.6	7,8						RA n, heiter, winidg
17.	6.8	5.4	3.9	2.3							sonnig
18.	7.3	7.3	5.3	3.2							heiter-sonnig
19.	7.4	10.9	7.9	4.8							sonnig
20.	7.1	3.4	2.3	1.2							sonnig
21.	7.0	4.4	3.1	1.7							sonnig
22.	7.5	6.3	4.4	2.4							sonnig, heiß
23.	7.6	6.2	4.2	2.3		x					heiter-wolkig, heiß, winidg, TSRA 1630, 1730
24.	7.4	1.7	1.1	0.5							sonnig
25.	7.5	2.3	1.5	0.7							sonnig
26.	7.4	3.5	2.3	1.2	18,2	x					heiter-wolkig, SHRA 15, TSRA 1715
27.	7.2	3.1	2.2	1.2							heiter-wolkig, SHRA 1420
28.	8.1	2.5	1.8	1.1							heiter-sonnig
29.	8.0	4.3	3.4	2.0							sonnig
30.	7.5	6.0	4.7	2.9							sonnig, heiß
31.											

Langjährige Werte seit 1955

Temperatur			Niederschlag		
kältester Monat	13,5 °C	1956	nässester Monat :	277,2 mm	1979
wärmster Monat	22,1 °C	2003	trockenster Monat:	30,4 mm	2023
kälteste Nacht	1 °C	02.06.62	nässester Tag :	91,5 mm	29.06.11
wärmster Tag	35,2 °C	18.06.19	höchste Schneedecke:	0 cm	xx
Max Sonne	332 Std.	2023	Min Sonne :	128,9 Std.	1956

Wetter-Monatsdiagramm:

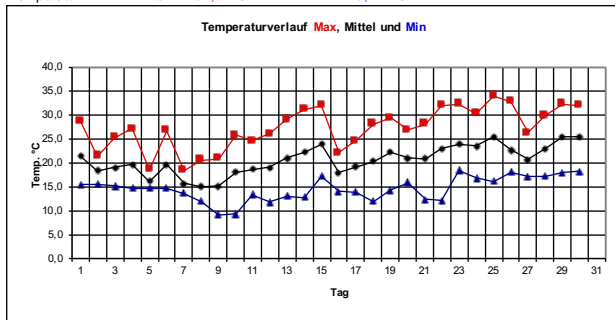
München-Oberföhring

Juni

2025



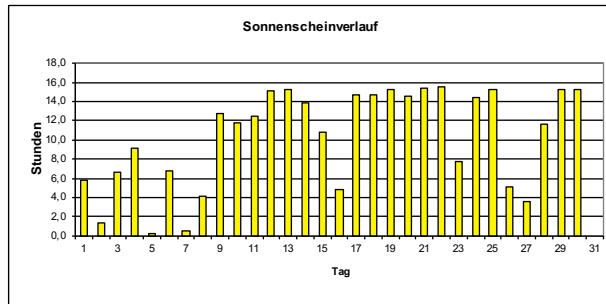
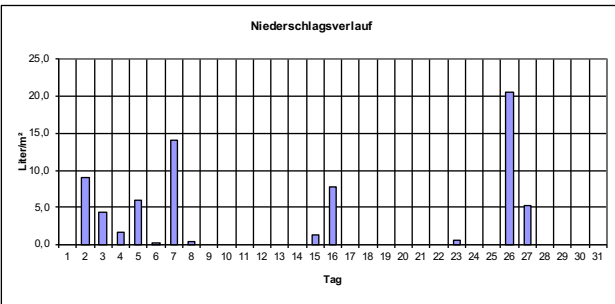
Temperatur: Max: 34,0 °C Min: 9,1 °C



Monatswerte

(mit Abweichung/Prozent vom langjährigen Mittelwert*)
 * Mittelwerte der Jahre 1971-2000

Mittel Temperatur:	20,6 °C	Abweichung:	2,8 K
Sonnenscheindauer:	309,7 h	entspricht:	138 %
Niederschlagshöhe:	71,2 Liter/m²	entspricht:	59 %
Tage mit Bodenfrost:	0	Tage mit Frost:	0
Tage mit Gewitter:	4	Tage mit Dauerfrost:	0
Tage mit Sturm:	0	Sommertage (>25°C):	22
Tage mit Schneedecke:	0	Heißetage (>30°C):	9
Tage mit Nebel:	0	mittleres Maximum:	27,3 °C
Tage mit Niederschlag:	12	mittleres Minimum:	14,6 °C
Höchste Windböe :	29 Km/h	entspricht Windstärke:	5 Bft. am: 08.
Mittel Luftdruck :	1017 hPa	Mittel Luftfeuchte :	65 %



Monat : Juni 2025

