

Wetterdaten von München - Oberföhring

Meßort: Pfliegerbauerstraße 7, 81925 München

[Internet: https://www.wetter-siemens.de](https://www.wetter-siemens.de)

Höhe 520 m ü. NN

ReH-Stations-Nr.: **10866**

Monat : Februar

Jahr: 2026

Parameter	Angaben in	Wert	Abweichungen	Tag	Prozent	Normal
Temperatur:						
Monatsmittel	°C	4,5	2,6	X	X	1,9
absolutes Maximum	°C	18,7	X	27.	X	X
mittleres Maximum	°C	8,1	5,0	X	X	3,1
absolutes Minimum	°C	-2,8	X	03.	X	X
mittleres Minimum	°C	1,4	5,0	X	X	-3,6
absolutes Minimum am Boden (5 cm)	°C	-5,8	X	18.	X	X
Besondere Tage:						
heiße Tage max. >= 30°C	Tage	0	0	X	X	0
Sommertage max. >= 25°C	Tage	0	0	X	X	0
Bodenfrost min. 5 cm < 0°C	Tage	16	x	X	X	x
Frosttage min. < 0°C	Tage	12	-4	X	X	16,4
Eistage max. < 0°C	Tage	0	-5	X	X	4,8
Bewölkung:						
Monatsmittel	Achtel		X	X	X	X
heitere Tage (Tagesdurchs. < 1,6/8)	Tage		X	X	X	X
trübe Tage (Tagesdurchs. > 6,4/8)	Tage		X	X	X	X
Zahl der Tage mit						
Regen >=0,1 mm	Tage	11	X	X	X	X
Schneefall >= 0,1 mm	Tage	3	X	X	X	X
Schnee/Regen gemischt >=0,1mm	Tage	3	X	X	X	X
Gewitter	Tage	0	X	X	X	X
Nebel	Tage	3	X	X	X	X
Wind >= 6 Bft	Tage	0	X	X	X	X
Sturm >= 8 Bft	Tage	0	X	X	X	X
Niederschlag:						
Monatsniederschlag	mm	103,0	57,5	X	226	45,5
Tageshöchstniederschlag	mm	19,6	X	24.	X	X
Tage mit >= 0,1 mm	Tage	17	X	X	X	X
Tage mit >= 1,0 mm	Tage	13	X	X	X	X
Tage mit >= 5,0 mm	Tage	9	X	X	X	X
Tage mit >= 10,0 mm	Tage	4	X	X	X	X
Schnee:						
Tage mit geschlossener Schneedecke	Tage	7	X	X	X	X
maximale Schneehöhe	cm	27	X	20.	X	X
Wind						
Höchste Windgeschwindigkeit	m/sec	9,8	X	12.	X	X
Höchste Windgeschwindigkeit	km/h	35,4	X	X	X	X
Höchste Windgeschwindigkeit	Knoten	19	X	X	X	X
übrige Werte						
Sonnenschein	Stunden	82,6	-12,5	X	87	95,1
Mittel rel. Luftfeuchtigkeit	%	85,4	X	X	X	X
Mittel Luftdruck	hPa	1008,0	X	X	X	X

Witterungsbericht:

Meßort: 81925 München
 Stadtteil: Bogenhausen - Oberföhring

Private Wetterstation:
 München

Stationshöhe: 520 m ü. NN
 Straße: Pflegerbauerstraße

Monat : 2 Jahr: 2026

Tag	Temperatur °C					Feuchte Mittel (%)	Luftdruck Mittel (hPa)	Nieders. Liter/m ²	Wind km/h			Mittel Richtung	Sonne Stunden	Temp. 5 cm	Temp Abw.
	Mittel	Max	Zeit	Min	Zeit				Mittel	Max	Zeit				
01.	0,8	3,8	14:23	-0,9	22:58	89	1010,3	0,0	0,0	4,7	14:37	12	3,7	-1,8	-1,1
02.	-0,2	1,5	15:11	-2,6	23:40	89	1004,4	0,0	0,0	6,5	23:53	354	3,5	-2,8	-2,1
03.	0,9	6,1	15:55	-2,8	02:34	85	1002,2	0,0	0,0	9,7	09:50	335	4,0	-2,5	-1,0
04.	0,2	1,3	12:29	-1,4	04:49	91	998,5	0,0	0,0	8,0	13:09	19	0,3	-3,3	-1,7
05.	2,1	6,4	13:00	-0,2	23:59	88	992,7	0,0	0,0	1,6	15:36	75	5,1	-1,8	0,2
06.	3,4	7,7	16:52	-0,4	06:41	90	994,1	0,2	0,0	9,7	15:40	251	2,0	-0,6	1,5
07.	7,4	10,3	13:10	5,3	23:59	82	1004,1	0,0	0,0	3,2	10:00	8	3,2	3,9	5,5
08.	4,7	7,7	15:27	0,8	22:39	89	1007,1	0,0	0,0	9,7	13:46	34	3,6	-1,6	2,8
09.	2,4	4,1	15:16	-0,1	22:36	91	1007,3	0,2	0,0	1,4	01:14	5	0,0	-1,9	0,5
10.	3,1	8,1	14:08	-1,2	08:35	84	1000,4	0,0	0,0	1,6	12:23	304	4,0	-2,3	1,2
11.	7,2	11,2	12:57	2,4	01:20	82	990,6	6,4	0,6	27,4	12:28	210	3,6	1,9	5,3
12.	6,9	11,2	11:51	4,3	02:05	83	985,0	5,2	0,5	35,4	15:15	214	2,0	1,6	5,0
13.	6,8	10,5	15:26	4,8	23:59	78	993,3	2,2	0,1	17,7	05:06	135	5,2	3,0	4,9
14.	3,8	6,9	14:02	0,5	23:59	87	999,9	5,6	0,0	3,2	19:05	7	0,3	-0,1	1,9
15.	-0,6	0,5	00:04	-1,6	22:43	91	1013,6	2,2	0,0	1,6	22:23	319	0,0	-1,8	-2,5
16.	4,1	8,4	15:39	-1,4	01:21	84	999,8	11,4	0,4	24,1	19:48	213	1,8	-1,3	2,2
17.	3,2	7,1	14:26	0,7	23:17	83	1007,2	1,4	0,2	19,4	08:57	171	1,7	-0,3	1,3
18.	1,4	5,4	13:15	-1,8	07:48	83	1012,7	5,4	0,0	4,8	02:55	313	1,7	-5,8	-0,5
19.	0,7	1,3	16:24	0,1	08:51	87	1004,2	0,6	0,0	4,7	06:40	12	0,0	-1,0	-1,2
20.	1,6	4,5	14:56	-0,1	04:47	90	1020,9	14,0	0,0	0,0	23:59	32	0,0	0,1	-0,3
21.	4,9	6,8	23:59	2,8	00:38	90	1024,4	18,8	0,2	19,4	06:41	211	0,1	0,1	3,0
22.	8,7	11,7	16:28	6,3	05:27	84	1022,7	4,4	0,0	9,7	22:17	202	0,4	4,6	6,8
23.	9,6	11,7	16:26	7,5	23:59	80	1018,0	5,2	0,3	24,1	12:40	172	1,9	6,3	7,7
24.	7,2	8,4	15:53	6,3	09:27	92	1020,1	19,6	0,0	13,0	01:11	254	0,0	4,9	5,3
25.	7,0	11,9	15:20	2,9	07:49	91	1023,4	0,2	0,0	6,5	18:14	314	8,7	0,3	5,1
26.	9,2	17,9	15:26	3,1	08:29	83	1024,7	0,0	0,0	3,2	16:35	347	8,7	1,4	7,3
27.	9,6	18,7	15:02	2,8	07:40	74	1021,6	0,0	0,0	3,2	15:35	34	8,7	0,7	7,7
28.	9,7	16,9	15:19	1,7	07:38	71	1020,9	0,0	0,0	4,8	11:46	19	8,5	-0,2	7,8
29.															-
30.															-
31.															-

Summen / Mittel / Abweichungen:

Monatsmittel Temp.	:	4,5	Abw.:	2,6			
Max Tagesmittel	:	9,7	am	28.	Min Tagesmittel	-0,6	am 15.
Temperaturmaximum	:	18,7	am	27.	Mittel Max Temp.	8,1	Abw. 5,0
Temperaturminimum	:	-2,8	am	03.	Mittel Min Temp.	1,4	Abw. 5,0
Erdbodenminimum	:	-5,8	am	18.			
Gesamt Niederschlag	:	103,0	=	226%	Max. Niederschlag	19,6	am 24.
Summe Sonnenschein	:	82,6	=	87%	Max Sonne	8,7	am 25.
Mittel Luftdruck	:	1008,0					
Max Mittel Luftdruck	:	1024,7	am	26.	Min Mittel Luftd.	985,0	am 12.
Mittel Luftfeuchte	:	85					
Max Mittel Luftfeuchte	:	92	am	24.	Min Mittel Luftf.	71	am 28.
Max Wind km/h	:	35,4	am	12.	entspricht Windstärke :	5	Bft.
Sommertage (Max Tx > 25).....		0 x			Windstärketage 6(> 37 Km/h)		0 x
Heiße Tage (Max Tx > 30)		0 x			Windstärketage 8(> 62 Km/h)		0 x
Frosttage (Min Tn < 0)		12 x			Tage mit Bodenfrost		0 x
Eistage (Max Tx < 0)		0 x					
Tage mit Niederschlag		17 x					
Tage mit Niederschlag > 1 mm		13 x					

Meßort: 81925 München
 Stadtteil: Bogenhausen - Oberföhring

Private Wetterstation:
 München

Stationshöhe: 520 m ü. NN
 Straße: Pflegerbauerstraße

Monat: Februar Jahr: 2026

Tag	Luftqualit.AVG PM			UV	Hellmann mm	Gewitter	Nebel	Schnee	Schnee Regen	Schnee cm	Bemerkungen
	10	2,5	1								
01.	21.0	13.3	7.4	1.3						R	heiter-wolkig
02.	24.5	15.5	8.6	1.2						R	heiter-wolkig
03.	22.5	14.2	7.9	1.5						R	heiter
04.	21.6	13.9	7.9	0.7						R	bedeckt
05.	25.6	16.0	8.9	1.3						R	heiter-sonnig
06.	13.3	8.8	5.1	0.9			x			R	FG n-vm, bedeckt, RA abd
07.	5.0	3.5	2.0	1.7							heiter-wolkig
08.	12.1	8.2	4.8	1.6			x				heiter-wolkig, FG v24
09.	10.8	7.0	3.7	0.0							bedeckt
10.	x	x	x	1.8			x				FG n, heiter-wolkig
11.	x	x	x	1.8							heiter-wolkig
12.	x	x	x	1.1							wolkig vm, RA nm,
13.	2.2	1.5	0.8	1.4	14,0						RA n, wolkig
14.	3.2	2.3	1.3	1.0				x			RA 15-SN 19-24
15.	7.7	5.2	2.8	0.0				x		1	SN 00-fr, bedeckt, SN v24
16.	1.7	1.0	0.5	2.1	17,3				x	4	SN 00-RA fr-vm, wolkig, RA abd
17.	0.7	0.4	0.2	1.6					x	2	RA fr, heiter-wolkig, RASN abd, SN 21-23
18.	2.0	1.3	0.6	1.6						4	heiter-wolkig
19.	6.0	4.2	2.5	0.7	18,7			x		18	SN 14-24
20.	14.4	9.5	5.4	0.0	17,6			x		27	SN 00-08, bedeckt
21.	2.1	1.4	0.8	1.0	1,8					14	RA n, 12-DZ 22-24
22.	0.9	0.6	0.3	1.6						R	DZ n - RA 07-14
23.	0.6	0.3	0.1	2.2	13,5						RA n, RA 21-24
24.	2.4	1.6	0.9	0.7	22,2						RA 00-16, teils starker Dauerregen
25.	6.2	4.4	2.5	2.2							Tau fr, sonnig, FG 19-v24
26.	4.5	3.0	1.6	2.4							heiter
27.	2.5	1.7	0.9	2.4							sonnig, frühlingshaft mild
28.	4.5	3.2	1.8	2.3							heiter
29.											
30.											
31.											

Langjährige Werte München Stadt seit 1955

Temperatur			Niederschlaag		
kältester Monat :	-10,3 °C	1956	nässester Monat :	144 mm	1958
wärmster Monat :	7,7 °C	2024	trockenster Monat :	6,4 mm	1959
kälteste Nacht :	-25,4 °C	10.02.56	nässester Tag :	42 mm	14.02.90
wärmster Tag :	21,4 °C	25.02.90	höchste Schneedecke:	44 cm	20.02.78
Max Sonne :	183,8 Std.	2008	Min Sonne :	40,9 Std.	2013

Wetter-Monatsdiagramm:

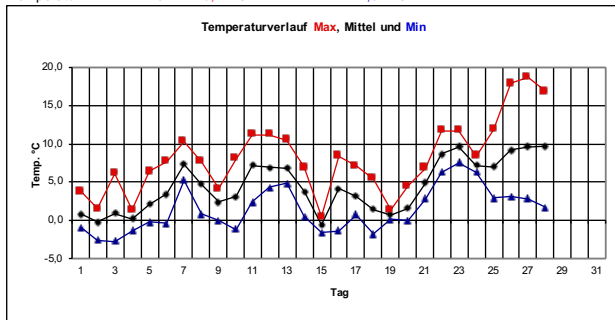
München-Oberföhring

Februar

2026



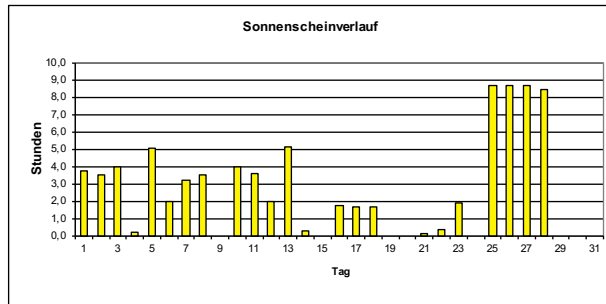
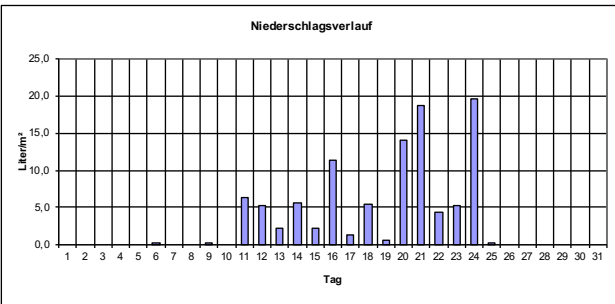
Temperatur: Max: 18,7 °C Min: -2,8 °C



Monatswerte

(mit Abweichung/Prozent vom langjährigen Mittelwert*)
 * Mittelwerte der Jahre 1971-2000

Mittel Temperatur:	4,5 °C	Abweichung:	2,6 K
Sonnenscheindauer:	82,6 h	entspricht:	87 %
Niederschlagshöhe:	103,0 Liter/m²	entspricht:	226 %
Tage mit Bodenfrost:	16	Tage mit Frost:	12
Tage mit Gewitter:	0	Tage mit Dauerfrost:	0
Tage mit Sturm:	0	Sommertage (>25°C):	0
Tage mit Schneedecke:	7	Heißetage (>30°C):	0
Tage mit Nebel:	3	mittleres Maximum:	8,1 °C
Tage mit Niederschlag:	17	mittleres Minimum:	1,4 °C
Höchste Windböe :	35 Km/h	entspricht Windstärke:	5 Bft. am: 12.
Mittel Luftdruck :	1008 hPa	Mittel Luftfeuchte :	85 %



Monat : Februar 2026

