

## Wetterdaten von München - Oberföhring

Meßort: Pfliegerbauerstraße 7, 81925 München

[Internet: https://www.wetter-siemens.de](https://www.wetter-siemens.de)

Höhe 520 m ü. NN

ReH-Stations-Nr.: **10866**

**Monat : März**

**Jahr: 2026**

Parameter	Angaben in	Wert	Abweichungen	Tag	Prozent	Normal
<b>Temperatur:</b>						
Monatsmittel	°C	6,3	0,6	X	X	5,7
absolutes Maximum	°C	18,5	X	13.	X	X
mittleres Maximum	°C	11,9	1,9	X	X	10,0
absolutes Minimum	°C	-2,2	X	28.	X	X
mittleres Minimum	°C	1,8	1,3	X	X	0,5
absolutes Minimum am Boden (5 cm)	°C	-3,9	X	28.	X	X
<b>Besondere Tage:</b>						
heiße Tage max. >= 30°C	Tage	0	0	X	X	0
Sommertage max. >= 25°C	Tage	0	0	X	X	0
Bodenfrost min. 5 cm < 0°C	Tage	14	x	X	X	x
Frosttage min. < 0°C	Tage	4	-5	X	X	9,4
Eistage max. < 0°C	Tage	0	-1	X	X	1
<b>Bewölkung:</b>						
Monatsmittel	Achtel		X	X	X	X
heitere Tage (Tagesdurchs. < 1,6/8)	Tage		X	X	X	X
trübe Tage (Tagesdurchs. > 6,4/8)	Tage		X	X	X	X
<b>Zahl der Tage mit</b>						
Regen >=0,1 mm	Tage	8	X	X	X	X
Schneefall >= 0,1 mm	Tage	0	X	X	X	X
Schnee/Regen gemischt >=0,1mm	Tage	5	X	X	X	X
Gewitter	Tage	0	X	X	X	X
Nebel	Tage	3	X	X	X	X
Wind >= 6 Bft	Tage	1	X	X	X	X
Sturm >= 8 Bft	Tage	0	X	X	X	X
<b>Niederschlag:</b>						
Monatsniederschlag	mm	29,0	-32,2	X	47	61,2
Tageshöchstniederschlag	mm	6,4	X	16.	X	X
Tage mit >= 0,1 mm	Tage	13	X	X	X	X
Tage mit >= 1,0 mm	Tage	8	X	X	X	X
Tage mit >= 5,0 mm	Tage	1	X	X	X	X
Tage mit >= 10,0 mm	Tage	0	X	X	X	X
<b>Schnee:</b>						
Tage mit geschlossener Schneedecke	Tage	0	X	X	X	X
maximale Schneehöhe	cm	0	X	#NV	X	X
<b>Wind</b>						
Höchste Windgeschwindigkeit	m/sec	10,7	X	30.	X	X
Höchste Windgeschwindigkeit	km/h	38,5	X	X	X	X
Höchste Windgeschwindigkeit	Knoten	21	X	X	X	X
<b>übrige Werte</b>						
Sonnenschein	Stunden	179,3	35,7	X	125	143,6
Mittel rel. Luftfeuchtigkeit	%	75,2	X	X	X	X
Mittel Luftdruck	hPa	1019,1	X	X	X	X

Witterungsbericht:

Meßort: 81925 München  
 Stadtteil: Bogenhausen - Oberföhring

Private Wetterstation:  
 München

Stationshöhe: 520 m ü. NN  
 Straße: Pflegerbauerstraße

Monat : 3 Jahr: 2026

Tag	Temperatur °C					Feuchte	Luftdruck	Nieders.	Wind km/h			Mittel	Sonne	Temp.	Temp
	Mittel	Max	Zeit	Min	Zeit				Mittel (%)	Mittel (hPa)	Liter/m <sup>2</sup>				
01	8,1	10,6	00:13	6,1	23:59	78	1024,9	0,0	0,0	1,4	11:47	017	0,3	2,5	2,4
02	6,6	11,9	15:15	1,9	07:34	84	1023,6	0,0	0,0	4,8	14:05	028	8,2	0,5	0,9
03	5,3	10,8	15:06	1,3	06:29	88	1025,9	0,0	0,0	4,7	14:59	001	4,0	0,1	-0,4
04	5,2	10,1	15:00	2,4	23:59	91	1027,1	0,0	0,0	4,7	16:57	286	5,0	0,6	-0,5
05	6,5	13,8	15:50	1,9	01:40	83	1023,1	0,0	0,0	8,0	14:21	005	8,7	1,4	0,8
06	7,9	15,8	15:45	1	07:31	73	1021,2	0,0	0,0	4,8	14:24	024	10,2	-1,3	2,2
07	7,6	15,4	15:39	0,4	07:29	75	1023,0	0,0	0,0	3,2	14:46	030	10,6	-1,5	1,9
08	7,6	14,8	14:23	0,9	07:30	78	1023,5	0,0	0,0	4,8	14:55	037	9,3	-1,0	1,9
09	9,2	16,1	14:51	3,2	06:42	75	1021,1	0,0	0,0	0,0	23:59	033	3,2	1,6	3,5
10	11,0	18,2	15:42	4,8	07:51	64	1018,3	0,0	0,0	4,7	15:26	021	10,3	3,7	5,3
11	11,1	16,3	13:36	7,4	00:19	70	1017,9	4,0	0,0	16,2	09:28	195	7,2	6,7	5,4
12	8,3	12,1	14:15	4,6	23:59	83	1021,3	3,4	0,0	8,0	06:33	227	4,2	3,4	2,6
13	8,8	18,5	15:37	0,9	06:57	67	1013,0	0,0	0,0	1,6	15:46	227	10,8	-0,3	3,1
14	6,6	12,6	12:22	3,4	20:47	76	1001,1	1,2	0,0	14,4	10:29	296	4,0	2,7	0,9
15	4,9	7,3	16:28	3,1	07:03	79	1013,2	0,0	0,0	1,6	17:26	349	0,4	2,2	-0,8
16	5,1	9,2	15:40	1,9	19:10	76	1018,5	6,4	0,1	27,4	12:40	224	3,1	0,2	-0,6
17	3,4	7,3	16:21	1,0	23:59	89	1022,9	1,8	0,0	6,5	16:23	288	0,4	-1,3	-2,3
18	4,5	11,0	15:12	-1,1	06:41	81	1023,6	0,2	0,3	22,7	17:19	019	6,5	-2,9	-1,2
19	6,7	12,9	15:31	1,9	07:02	68	1021,9	0,0	0,1	20,9	13:10	027	8,9	-1,6	1,0
20	6,2	13,2	14:55	-0,9	06:43	65	1018,1	0,0	0,0	17,6	12:58	034	10,8	-2,3	0,5
21	6,1	10,8	15:47	1,2	07:00	74	1013,9	0,0	0,1	14,5	13:02	042	2,2	-1,0	0,4
22	6,9	13,8	15:01	0,0	06:40	66	1011,9	0,0	0,1	19,4	14:14	023	11,6	-1,3	1,2
23	7,0	14,3	14:10	0,8	03:53	62	1016,7	0,0	0,0	4,7	16:25	343	5,6	-0,5	1,3
24	8,6	15,8	16:02	3,3	05:19	58	1020,0	0,0	0,0	6,5	12:41	276	10,1	1,2	2,9
25	7,9	15,4	12:08	2,7	23:59	65	1006,2	2,6	0,5	30,6	11:51	203	4,3	1,6	2,2
26	3,0	5,9	15:53	0,8	23:59	82	1010,4	0,4	0,0	17,6	11:01	348	1,5	-1,9	-2,7
27	2,5	7,4	15:48	-0,4	06:56	69	1020,7	0,6	0,0	6,5	15:57	339	2,4	-2,6	-3,2
28	3,8	9,7	15:06	-2,2	06:49	64	1019,9	0,8	0,0	6,5	22:09	315	11,5	-3,9	-1,9
29	2,6	5,3	18:22	1,0	06:03	89	1025,3	4,6	0,0	1,6	09:24	323	0,1	0,3	-3,1
30	3,3	7,6	15:04	1,4	23:59	82	1019,0	2,2	0,6	38,5	10:56	228	2,8	0,1	-2,4
31	3,5	5,8	17:00	1,5	07:30	77	1023,5	0,8	0,0	9,7	11:39	339	1,1	0,6	-2,2

Summen / Mittel / Abweichungen:

Monatsmittel Temp.	:	6,3	Abw.:	0,6			
Max Tagesmittel	:	11,1	am	11.	Min Tagesmittel	2,5	am 27.
Temperaturmaximum	:	18,5	am	13.	Mittel Max Temp.	11,9	Abw. 1,9
Temperaturminimum	:	-2,2	am	28.	Mittel Min Temp.	1,8	Abw. 1,3
Erdbodenminimum	:	-3,9	am	28.			
Gesamt Niederschlag	:	29,0	=	47%	Max. Niederschlag	6,4	am 16.
Summe Sonnenschein	:	179,3	=	125%	Max Sonne	11,6	am 22.
Mittel Luftdruck	:	1019,1					
Max Mittel Luftdruck	:	1027,1	am	04.	Min Mittel Luftd.	1001,1	am 14.
Mittel Luftfeuchte	:	75					
Max Mittel Luftfeuchte	:	91	am	04.	Min Mittel Luftf.	58	am 24.
Max Wind km/h	:	38,5	am	30.	entspricht Windstärke :	6	Bft.
Sommertage (Max Tx > 25).....		0 x			Windstärketage 6 .....(> 37 Km/h)		1 x
Heiße Tage (Max Tx > 30) .....		0 x			Windstärketage 8 .....(> 62 Km/h)		0 x
Frosttage (Min Tn < 0) .....		4 x			Tage mit Bodenfrost		0 x
Eistage (Max Tx < 0) .....		0 x					
Tage mit Niederschlag		13 x					
Tage mit Niederschlag > 1 mm		8 x					

Meßort: 81925 München  
 Stadtteil: Bogenhausen - Oberföhring

Private Wetterstation:  
 München

Staationshöhe: 520 m ü. NN  
 Straße: Pflegerbauerstraße

Monat: März 2026					Hellmann mm	Gewitter	Nebel	Schnee	Schnee Regen	Schnee cm	Bemerkungen
Tag	UV Max	Luftqualität PM									
		10	2,5	1							
01.	0.8	2.7	1.9	1.0							bedeckt
02.	2.1	11.0	7.9	4.9							heiter-wolkig
03.	2.2	21.7	14.6	8.6			x				wolkig, FG abd
04.	2.2	24.0	15.3	8.3			x				FG n-vm, heiter-wolkig
05.	2.3	19.9	13.2	7.6			x				FG n-fr, heiter-wolkig
06.	2.3	13.0	8.9	5.3							sonnig
07.	2.5	15.6	10.8	6.6							sonnig
08.	2.4	22.3	15.3	9.3							heiter-sonnig
09.	1.8	17.4	11.5	6.9							wolkig, FG abd
10.	2.8	10.4	6.8	3.9							heiter-sonnig
11.	3.1	3.1	2.0	1.1							SHRA 14, RA v24
12.	2.8	3.4	2.2	1.2							RA n-vm
13.	3.1	2.2	1.5	0.8							heiter-sonnig
14.	2.8	2.5	1.7	0.9	8,6						bedeckt, RA 16-20
15.	1.3	6.6	4.7	2.6							bedeckt
16.	2.2	5.2	3.4	1.8				x			wolkig, SHRA vm, SHRASN 18-20
17.	1.4	4.7	3.3	1.9	8,0						SHRA, wolkig
18.	2.5	20.0	13.3	7.8							heiter
19.	3.1	19.6	13.2	7.7							heiter-sonnig
20.	3.1	14.1	9.7	5.9							sonnig
21.	2.4	23.9	15.9	9.2							bedeckt
22.	3.1	14.8	9.9	5.8							sonnig
23.	3.5	12.9	8.9	5.4							heiter-wolkig
24.	3.2	12.6	8.7	5.2							heiter
25.	4.0	5.1	3.5	2.0							wolkig, SHRA 16, v24
26.	2.1	4.2	2.8	1.4	2,9				x		SHGR vm, SHRASN nm
27.	2.9	3.7	2.5	1.3							wolkig
28.	3.1	5.5	3.9	2.2							sonnig vm, heiter nm, RA v24
29.	1.0	6.0	4.1	2.3	6,0				x		SN n- RASN nm
30.	3.6	2.7	1.7	0.9					x		SHRASN
31.	2.9	1.9	1.1	0.5	3,2				x		SHRASN

### Langjährige Werte seit 1955

Temperatur			Niederschlag		
kältester Monat	-0,1 °C	1958	nässester Monat :	126,3 mm	2001
wärmster Monat	8,9 °C	1994	trockenster Monat:	5 mm	2022
kälteste Nacht	-16 °C	06.03.71	nässester Tag :	43,7 mm	17.03.11
wärmster Tag	24 °C	26.03.10	höchste Schneedecke:	50 cm	05.03.06
Max Sonne	258,6 Std.	2022	Min Sonne :	67,9 Std.	2009

# Wetter-Monatsdiagramm:

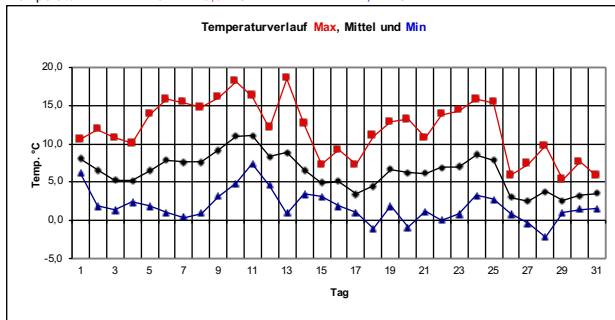
München-Oberföhring

März

2026



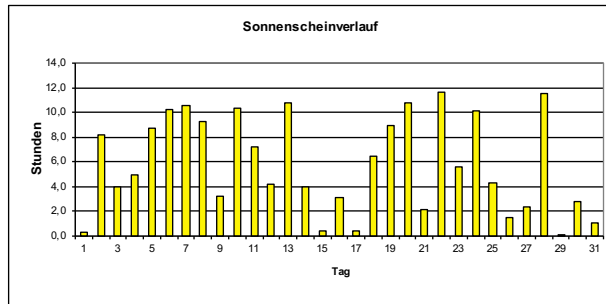
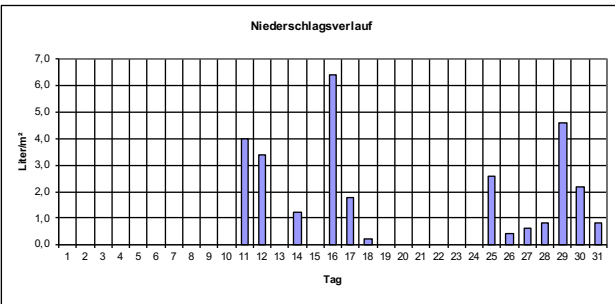
Temperatur: Max: 18,5 °C Min: -2,2 °C



## Monatswerte

(mit Abweichung/Prozent vom langjährigen Mittelwert\*)  
 \* Mittelwerte der Jahre 1971-2000

Mittel Temperatur:	6,3 °C	Abweichung:	0,6 K
Sonnenscheindauer:	179,3 h	entspricht:	125 %
Niederschlagshöhe:	29,0 Liter/m²	entspricht:	47 %
Tage mit Bodenfrost:	14	Tage mit Frost:	4
Tage mit Gewitter:	0	Tage mit Dauerfrost:	0
Tage mit Sturm:	0	Sommertage (>25°C):	0
Tage mit Schneedecke:	0	Heißetage (>30°C):	0
Tage mit Nebel:	3	mittleres Maximum:	11,9 °C
Tage mit Niederschlag:	13	mittleres Minimum:	1,8 °C
Höchste Windböe :	39 Km/h	entspricht Windstärke:	6 Bft. am: 30.
Mittel Luftdruck :	1019 hPa	Mittel Luftfeuchte :	75 %



Monat : März 2026

