

Wetterdaten von München - Oberföhring

Meßort: Pfliegerbauerstraße 7, 81925 München

[Internet: https://www.wetter-siemens.de](https://www.wetter-siemens.de)

Höhe 520 m ü. NN

ReH-Stations-Nr.: **10866**

Monat : April

Jahr: 2026

Parameter	Angaben in	Wert	Abweichungen	Tag	Prozent	Normal
Temperatur:						
Monatsmittel	°C	11,0	0,8	X	X	10,2
absolutes Maximum	°C	24,0	X	05.	X	X
mittleres Maximum	°C	16,8	2,9	X	X	13,9
absolutes Minimum	°C	1,3	X	01.	X	X
mittleres Minimum	°C	5,3	1,1	X	X	4,2
absolutes Minimum am Boden (5 cm)	°C	-0,9	X	02.	X	X
Besondere Tage:						
heiße Tage max. >= 30°C	Tage	0	0	X	X	0
Sommertage max. >= 25°C	Tage	0	-1	X	X	1
Bodenfrost min. 5 cm < 0°C	Tage	4	x	X	X	x
Frosttage min. < 0°C	Tage	0	-2	X	X	1,6
Eistage max. < 0°C	Tage	0	0	X	X	0
Bewölkung:						
Monatsmittel	Achtel		X	X	X	X
heitere Tage (Tagesdurchs. < 1,6/8)	Tage		X	X	X	X
trübe Tage (Tagesdurchs. > 6,4/8)	Tage		X	X	X	X
Zahl der Tage mit						
Regen >=0,1 mm	Tage	6	X	X	X	X
Schneefall >= 0,1 mm	Tage	0	X	X	X	X
Schnee/Regen gemischt >=0,1mm	Tage	0	X	X	X	X
Gewitter	Tage	1	X	X	X	X
Nebel	Tage	0	X	X	X	X
Wind >= 6 Bft	Tage	0	X	X	X	X
Sturm >= 8 Bft	Tage	0	X	X	X	X
Niederschlag:						
Monatsniederschlag	mm	5,0	-51,0	X	9	56,0
Tageshöchstniederschlag	mm	2,8	X	04.	X	X
Tage mit >= 0,1 mm	Tage	6	X	X	X	X
Tage mit >= 1,0 mm	Tage	2	X	X	X	X
Tage mit >= 5,0 mm	Tage	0	X	X	X	X
Tage mit >= 10,0 mm	Tage	0	X	X	X	X
Schnee:						
Tage mit geschlossener Schneedecke	Tage	0	X	X	X	X
maximale Schneehöhe	cm	0	X	#NV	X	X
Wind						
Höchste Windgeschwindigkeit	m/sec	8,9	X	05.	X	X
Höchste Windgeschwindigkeit	km/h	32,0	X	X	X	X
Höchste Windgeschwindigkeit	Knoten	17	X	X	X	X
übrige Werte						
Sonnenschein	Stunden	243,8	57,9	X	131	185,9
Mittel rel. Luftfeuchtigkeit	%	62,5	X	X	X	X
Mittel Luftdruck	hPa	1018,9	X	X	X	X

Witterungsbericht:

Meßort: 81925 München
 Stadtteil: Bogenhausen - Oberföhring

Private Wetterstation:
 München

Stationshöhe: 520 m ü. NN
 Straße: Pflegerbauerstraße

Monat : 4 Jahr: 2026

Tag	Temperatur °C					Feuchte Mittel (%)	Luftdruck Mittel (hPa)	Nieders. Liter/m ²	Wind km/h			Mittel Richtung	Sonne Stunden	Temp. 5 cm	Temp Abw.
	Mittel	Max	Zeit	Min	Zeit				Mittel	Max	Zeit				
01.	4,9	8,2	13:09	1,3	07:20	74	1022,9	0,0	0,0	9,7	14:43	015	3,2	-0,1	-5,3
02.	6,0	9,7	13:44	1,7	07:56	68	1016,2	0,0	0,0	3,2	21:45	013	1,1	-0,9	-4,2
03.	8,8	15,2	15:38	2,3	07:30	59	1017,8	0,0	0,0	7,9	16:43	236	8,4	-0,3	-1,4
04.	10,8	13,1	15:53	7,6	08:42	73	1021,3	2,8	0,1	14,5	13:03	189	0,3	6,6	0,6
05.	14,8	24,0	15:55	5,7	07:24	61	1019,5	0,2	0,2	32,0	13:22	214	11,1	4,7	4,6
06.	13,0	18,3	17:22	8,7	23:59	63	1024,1	0,2	0,0	4,7	13:58	005	10,1	4,7	2,8
07.	11,7	20,3	17:43	4,2	07:34	60	1023,2	0,0	0,0	6,5	15:20	026	12,8	2,7	1,5
08.	10,7	17,4	16:45	4,5	07:43	46	1023,6	0,0	0,0	13,0	11:41	027	13,0	2,4	0,5
09.	9,5	16,2	17:09	2,4	07:25	53	1019,5	0,0	0,0	3,2	14:53	011	7,8	0,9	-0,7
10.	9,8	11,8	11:32	8,9	23:59	75	1015,6	1,4	0,0	16,2	12:22	279	0,0	7,3	-0,4
11.	11,3	18,4	16:25	5,8	05:47	72	1014,1	0,0	0,1	16,2	14:54	350	9,3	5,0	1,1
12.	9,9	11,4	15:40	7,8	07:00	80	1012,5	0,0	0,0	9,7	13:42	332	0,0	7,8	-0,3
13.	9,8	13,8	16:01	6,4	08:16	84	1008,6	0,0	0,0	9,7	04:10	016	0,0	7,0	-0,4
14.	9,3	10,4	00:13	8,1	10:09	86	1016,7	0,2	0,0	4,8	09:57	002	0,0	7,7	-0,9
15.	10,2	12,2	19:13	8,4	07:19	86	1020,8	0,0	0,0	4,8	14:00	016	0,0	8,3	0,0
16.	13,3	19,7	16:22	9,6	23:59	69	1021,4	0,0	0,0	8,0	15:34	039	6,9	5,7	3,1
17.	13,3	20,9	16:26	5,2	06:56	65	1020,3	0,0	0,1	14,5	14:42	047	12,4	3,9	3,1
18.	15,0	22,9	17:55	7,4	06:44	60	1018,2	0,0	0,0	7,9	13:25	022	9,8	5,7	4,8
19.	12,8	16,7	12:39	6,1	23:59	67	1015,2	0,2	0,0	9,7	19:01	348	3,0	3,5	2,6
20.	9,3	15,8	16:28	3,1	07:08	64	1016,3	0,0	0,0	16,2	15:17	013	10,8	1,8	-0,9
21.	7,3	11,0	16:24	3,6	07:21	71	1018,3	0,0	0,1	17,6	17:19	005	8,6	2,6	-2,9
22.	8,1	14,2	17:43	1,9	06:41	61	1022,8	0,0	0,1	24,1	15:31	013	13,6	0,3	-2,1
23.	11,0	20,9	17:01	1,6	06:52	51	1024,3	0,0	0,0	3,2	19:01	356	13,8	-0,1	0,8
24.	13,2	22,6	17:03	3,7	07:01	45	1019,1	0,0	0,0	9,7	17:06	002	13,9	1,8	3,0
25.	14,4	23,6	16:54	4,8	06:43	46	1016,0	0,0	0,0	7,9	15:30	038	13,9	3,3	4,2
26.	13,6	21,2	15:29	5,3	06:52	49	1019,6	0,0	0,0	6,5	17:29	036	11,9	4,3	3,4
27.	12,8	20,6	15:09	3,8	06:55	53	1019,2	0,0	0,0	6,5	16:18	033	13,0	2,9	2,6
28.	13,5	20,4	16:28	6,5	06:07	52	1016,1	0,0	0,1	17,7	13:34	039	9,6	5,4	3,3
29.	13,2	18,4	17:12	8,9	23:49	43	1019,3	0,0	0,1	20,9	10:30	027	11,4	5,9	3,0
30.	9,4	15,3	17:03	2,8	06:44	38	1025,6	0,0	0,3	27,4	17:13	009	14,1	2,2	-0,8
31.															-

Summen / Mittel / Abweichungen:

Monatsmittel Temp.	:	11,0	Abw.:	0,8			
Max Tagesmittel	:	15,0	am	18.	Min Tagesmittel	4,9	am 01.
Temperaturmaximum	:	24,0	am	05.	Mittel Max Temp.	16,8	Abw. 2,9
Temperaturminimum	:	1,3	am	01.	Mittel Min Temp.	5,3	Abw. 1,1
Erdbodenminimum	:	-0,9	am	02.			
Gesamt Niederschlag	:	5,0	=	9%	Max. Niederschlag	2,8	am 04.
Summe Sonnenschein	:	243,8	=	131%	Max Sonne	14,1	am 30.
Mittel Luftdruck	:	1018,9					
Max Mittel Luftdruck	:	1025,6	am	30.	Min Mittel Luftd.	1008,6	am 13.
Mittel Luftfeuchte	:	62					
Max Mittel Luftfeuchte	:	86	am	14.	Min Mittel Luftf.	38	am 30.
Max Wind km/h	:	32,0	am	05.	entspricht Windstärke :	5	Bft.
Sommertage (Max Tx > 25).....		0 x			Windstärketage 6(> 37 Km/h)		0 x
Heiße Tage (Max Tx > 30)		0 x			Windstärketage 8(> 62 Km/h)		0 x
Frosttage (Min Tn < 0)		0 x			Tage mit Bodenfrost		0 x
Eistage (Max Tx < 0)		0 x					
Tage mit Niederschlag		6 x					
Tage mit Niederschlag > 1 mm		2 x					

Meßort: 81925 München
 Stadtteil: Bogenhausen - Oberföhring

Private Wetterstation:
 München

Staationshöhe: 520 m ü. NN
 Straße: Pflegerbauerstraße

Monat: April 2026						Gewitter	Nebel	Schnee	Schnee Regen	Schnee cm	Bemerkungen
Tag	UV	Luftqualität PM			Hellmann						
	Max	10	2,5	1	mm						
01.	3,7	5	3	2							wolkig
02.	3,7	7,3	5,1	2,9							wolkig-bedeckt
03.	4,6	4,6	3,2	1,8							heiter-wolkig
04.	4,3	2,1	1,4	0,7							RA fr-vm
05.	4,9	0,9	0,5	0,2		x					heiter, warm, TSRA 21-2145
06.	4,6	1,1	0,6	0,2							RA n, heiter
07.	4,5	2,2	1,4	0,7							sonnig
08.	4,2	1,9	1,3	0,6							sonnig
09.	4,1	4,1	2,9	1,7							heitr-wolkig
10.	1,1	7,1	5,2	3,2	4,8						RA fr-m
11.	4,8	10,4	7,4	4							heiter-sonnig, RA v24
12.	1,3	7,6	5,4	3,1							bedeckt
13.	2,2	22,7	15,2	8,9							bedeckt
14.	1,2	10,7	7,3	4,1							bedeckt, RA vm
15.	1,8	14,9	9,6	5,2							bedeckt
16.	5,3	9,4	6,3	3,5							heiter
17.	4,9	6,3	4,5	2,6							heiter
18.	5,1	5,9	4,4	2,8							heiter-sonnig
19.	4,5	3,3	2,5	1,5	0,5						SHRA vm, wolkig
20.	5,3	1,1	0,7	0,3							heiter-sonnig
21.	5,0	3,1	2,2	1,2							wolkig
22.	4,1	6,9	4,9	2,8							sonnig
23.	5,1	3,8	2,7	1,6							sonnig
24.	5,3	1,8	1,2	0,5							sonnig
25.	5,3	1,6	1,1	0,5							sonnig
26.	5,2	1,7	1,1	0,5							heiter-sonnig
27.	5,3	3	2	1,1							heiter-sonnig
28.	4,8	3,3	2,3	1,3							heiter
29.	4,6	1,9	1,2	0,6							heiter-sonnig
30.	4,5	1,5	1	0,4							sonnig
31.											

Langjährige Werte seit 1955

Temperatur			Niederschlag		
kältester Monat	5,8 °C	1973	nässester Monat :	156,3 mm	1980
wärmster Monat	14,7 °C	2018	trockenster Monat :	5 mm	2026
kälteste Nacht	-6,0 °C	08.04.56	nässester Tag :	46,4 mm	12.04.94
wärmster Tag	32,2 °C	28.04.12	höchste Schneedecke:	17 cm	16.04.55
Max Sonne	329,8 Std.	2007	Min Sonne :	78,7 Std.	1989

Wetter-Monatsdiagramm:

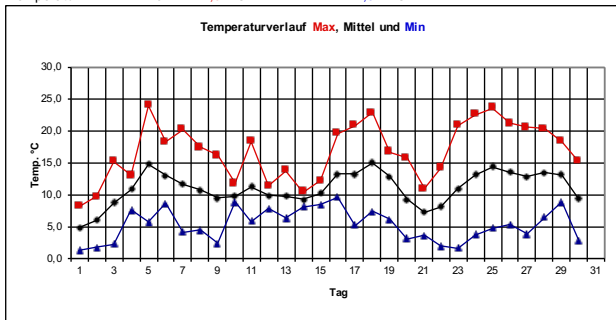
München-Oberföhring

April

2026



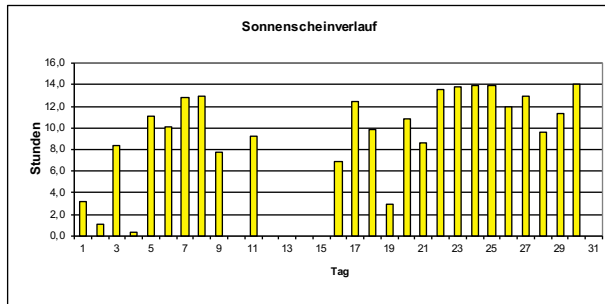
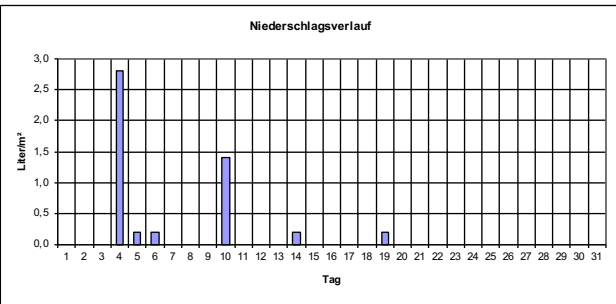
Temperatur: Max: 24,0 °C Min: 1,3 °C



Monatswerte

(mit Abweichung/Prozent vom langjährigen Mittelwert*)
 * Mittelwerte der Jahre 1971-2000

Mittel Temperatur:	11,0 °C	Abweichung:	0,8 K
Sonnenscheindauer:	243,8 h	entspricht:	131 %
Niederschlagshöhe:	5,0 Liter/m²	entspricht:	9 %
Tage mit Bodenfrost:	4	Tage mit Frost:	0
Tage mit Gewitter:	1	Tage mit Dauerfrost:	0
Tage mit Sturm:	0	Sommertage (>25°C):	0
Tage mit Schneedecke:	0	Heißetage (>30°C):	0
Tage mit Nebel:	0	mittleres Maximum:	16,8 °C
Tage mit Niederschlag:	6	mittleres Minimum:	5,3 °C
Höchste Windböe :	32 Km/h	entspricht Windstärke:	5 Bft. am: 05.
Mittel Luftdruck :	1019 hPa	Mittel Luftfeuchte :	62 %



Monat : April 2026

