# Wetterdaten von München - Oberföhring

Meßort: Pflegerbauerstraße 7, 81925 München

Internet: https://www.wetter-siemens.de

**Höhe 520 m ü. NN**

ReH-Stations-Nr.: **10866** **Monat : Oktober** **Jahr: 2026**

| Parameter | Angaben in | Wert | Abweichungen | Tag | Prozent | Normal |
|---|---|---|---|---|---|---|
| **Temperatur:** | | | | | | |
| Monatsmittel | °C | 11,3 | 1,2 | X | X | 10,1 |
| absolutes Maximum | °C | 26,1 | X | 01. | X | X |
| mittleres Maximum | °C | 16,3 | 2,9 | X | X | 13,4 |
| absolutes Minimum | °C | 2,0 | X | 31. | X | X |
| mittleres Minimum | °C | 7,4 | 2,1 | X | X | 5,3 |
| absolutes Minimum am Boden (5 cm) | °C | 0,0 | X | 31. | X | X |
| **Besondere Tage:** | | | | | | |
| heiße Tage max. >= 30°C | Tage | 0 | 0 | X | X | 0 |
| Sommertage max. >= 25°C | Tage | 2 | 2 | X | X | 0,4 |
| Bodenfrost min. 5 cm < 0°C | Tage | 0 | x | X | X | x |
| Frosttage min. < 0°C | Tage | 0 | -1 | X | X | 1,3 |
| Eistage max. < 0°C | Tage | 0 | 0 | X | X | 0 |
| **Bewölkung:** | | | | | | |
| Monatsmittel | Achtel | | X | X | X | X |
| heitere Tage (Tagesdurchs. < 1,6/8) | Tage | | X | X | X | X |
| trübe Tage (Tagesdurchs. > 6,4/8) | Tage | | X | X | X | X |
| **Zahl der Tage mit** | | | | | | |
| Regen >=0,1 mm | Tage | 15 | X | X | X | X |
| Schneefall >= 0,1 mm | Tage | 0 | X | X | X | X |
| Schnee/Regen gemischt >=0,1mm | Tage | 0 | X | X | X | X |
| Gewitter | Tage | 0 | X | X | X | X |
| Nebel | Tage | 0 | X | X | X | X |
| Wind >= 6 Bft | Tage | 0 | X | X | X | X |
| Sturm >= 8 Bft | Tage | 0 | X | X | X | X |
| **Niederschlag:** | | | | | | |
| Monatsniederschlag | mm | 57,0 | -9,9 | X | 85 | 66,9 |
| Tageshöchstniederschlag | mm | 13,8 | X | 25. | X | X |
| Tage mit >= 0,1 mm | Tage | 15 | X | X | X | X |
| Tage mit >= 1,0 mm | Tage | 11 | X | X | X | X |
| Tage mit >= 5,0 mm | Tage | 4 | X | X | X | X |
| Tage mit >= 10,0 mm | Tage | 2 | X | X | X | X |
| **Schnee:** | | | | | | |
| Tage mit geschlossener Schneedecke | Tage | 0 | X | X | X | X |
| maximale Schneehöhe | cm | 0 | X | #NV | X | X |
| **Wind** | | | | | | |
| Höchste Windgeschwindigkeit | m/sec | 7,2 | X | 25. | X | X |
| Höchste Windgeschwindigkeit | km/h | 25,9 | X | X | X | X |
| Höchste Windgeschwindigkeit | Knoten | 14 | X | X | X | X |
| **übrige Werte** | | | | | | |
| Sonnenschein | Stunden | 138,4 | 15,2 | X | 112 | 123,2 |
| Mittel rel. Luftfeuchtigkeit | % | 81,8 | X | X | X | X |
| Mittel Luftdruck | hPa | 1020,3 | X | X | X | X |

Witterungsbericht:

Am 08. endete der lange Sommer 2026. Von Ende Mai bis Anfang Okober herrschte meist sommerliches Wetter mit hohen Temperaturen und wenig Niederschlag.

München, den 01.11.26 Private Klimastation Johann Siemens

Meßort: 81925 München
Stadtteil: Bogenhausen - Oberföhring

**Private Wetterstation:**
**München**

Staationshöhe: 520 m ü. NN
Straße: Pflegerbauerstraße

**Monat : 10 Jahr: 2026**

| Tag | Temperatur °C | | | | | Feuchte | Luftdruck | Nieders. | Wind km/h | | | Mittel | Sonne | Temp. | Temp |
|---|---|---|---|---|---|---|---|---|---|---|---|---|---|---|---|
| | Mittel | Max | Zeit | Min | Zeit | Mittel (%) | Mittel (hPa) | Liter/m² | Mittel | Max | Zeit | Richtung | Stunden | 5 cm | Abw. |
| 01. | 17,3 | 26,1 | 15:48 | 10,3 | 07:51 | 73 | 1021,4 | 0,0 | 0,0 | 7,9 | 16:08 | 020 | 10,2 | 9,2 | 7,2 |
| 02. | 16,4 | 19,1 | 14:33 | 14,5 | 02:29 | 83 | 1028,0 | 0,0 | 0,0 | 6,5 | 08:34 | 026 | 0,1 | 13,9 | 6,3 |
| 03. | 16,5 | 20,1 | 16:31 | 12,5 | 23:59 | 83 | 1027,6 | 0,0 | 0,0 | 4,7 | 01:32 | 358 | 2,0 | 10,5 | 6,4 |
| 04. | 15,2 | 22,6 | 14:54 | 9,6 | 07:34 | 79 | 1026,3 | 0,0 | 0,0 | 8,0 | 12:43 | 015 | 8,9 | 8,6 | 5,1 |
| 05. | 15,6 | 22,3 | 14:21 | 12,1 | 01:05 | 79 | 1023,3 | 0,8 | 0,0 | 3,2 | 14:33 | 329 | 7,6 | 10,3 | 5,5 |
| 06. | 14,5 | 21,7 | 14:57 | 8,7 | 07:56 | 79 | 1018,0 | 0,0 | 0,0 | 9,7 | 15:55 | 325 | 10,2 | 8,0 | 4,4 |
| 07. | 16,4 | 25,2 | 14:50 | 9,9 | 06:15 | 70 | 1010,8 | 0,0 | 0,0 | 4,8 | 13:33 | 287 | 9,2 | 9,2 | 6,3 |
| 08. | 14,8 | 20,8 | 11:36 | 10,6 | 23:59 | 80 | 1008,5 | 5,0 | 0,0 | 11,2 | 16:56 | 026 | 0,4 | 9,9 | 4,7 |
| 09. | 11,8 | 16,8 | 14:26 | 6,7 | 08:14 | 75 | 1018,5 | 0,0 | 0,0 | 8,0 | 16:22 | 354 | 6,9 | 6,0 | 1,7 |
| 10. | 11,8 | 13,5 | 16:37 | 9,5 | 21:48 | 87 | 1013,4 | 10,2 | 0,0 | 1,6 | 16:26 | 232 | 0,0 | 9,4 | 1,7 |
| 11. | 10,9 | 14,2 | 15:19 | 8,6 | 23:59 | 79 | 1013,9 | 0,4 | 0,0 | 20,9 | 13:51 | 137 | 0,9 | 8,0 | 0,8 |
| 12. | 9,5 | 15,9 | 15:36 | 5,1 | 08:26 | 74 | 1020,8 | 0,0 | 0,0 | 3,2 | 12:02 | 065 | 9,2 | 3,5 | -0,6 |
| 13. | 9,3 | 16,3 | 15:23 | 2,5 | 07:52 | 80 | 1025,4 | 0,4 | 0,0 | 1,6 | 18:20 | 043 | 4,7 | 1,4 | -0,8 |
| 14. | 14,1 | 19,1 | 15:57 | 9,6 | 23:59 | 83 | 1028,1 | 4,6 | 0,0 | 9,7 | 14:31 | 062 | 6,0 | 7,4 | 4,0 |
| 15. | 12,8 | 19,9 | 15:52 | 7,4 | 07:44 | 83 | 1026,4 | 0,0 | 0,0 | 1,6 | 15:52 | 054 | 8,9 | 6,5 | 2,7 |
| 16. | 13,2 | 22,2 | 15:38 | 7,3 | 08:14 | 80 | 1021,6 | 0,0 | 0,0 | 1,6 | 12:37 | 102 | 9,6 | 6,2 | 3,1 |
| 17. | 12,5 | 15,1 | 14:08 | 10,3 | 08:03 | 89 | 1017,9 | 3,8 | 0,0 | 1,6 | 21:09 | 004 | 0,2 | 9,7 | 2,4 |
| 18. | 10,6 | 13,4 | 17:13 | 9,3 | 08:46 | 93 | 1019,5 | 2,6 | 0,0 | 3,2 | 14:53 | 359 | 0,0 | 8,8 | 0,5 |
| 19. | 10,7 | 14,9 | 15:13 | 7,0 | 23:59 | 84 | 1022,8 | 0,0 | 0,0 | 9,7 | 16:02 | 035 | 3,2 | 4,7 | 0,6 |
| 20. | 7,8 | 9,7 | 13:52 | 5,8 | 02:07 | 89 | 1013,6 | 0,0 | 0,0 | 3,2 | 18:17 | 031 | 0,0 | 4,7 | -2,3 |
| 21. | 9,3 | 12,8 | 13:04 | 7,2 | 00:22 | 90 | 1010,2 | 9,4 | 0,0 | 9,7 | 20:17 | 044 | 0,2 | 7,2 | -0,8 |
| 22. | 8,5 | 13,3 | 14:53 | 4,8 | 23:59 | 78 | 1019,9 | 1,4 | 0,0 | 13,0 | 16:07 | 098 | 7,8 | 2,3 | -1,6 |
| 23. | 6,7 | 11,1 | 17:06 | 2,1 | 05:15 | 81 | 1015,6 | 0,2 | 0,0 | 16,2 | 23:46 | 356 | 0,2 | 0,6 | -3,4 |
| 24. | 7,6 | 10,7 | 14:52 | 4,8 | 20:59 | 73 | 1017,7 | 0,0 | 0,1 | 20,9 | 11:44 | 198 | 4,5 | 4,1 | -2,5 |
| 25. | 8,0 | 13,7 | 15:51 | 4,7 | 02:24 | 89 | 1009,9 | 13,8 | 0,1 | 25,9 | 16:40 | 226 | 0,0 | 4,6 | -2,1 |
| 26. | 8,7 | 12,3 | 12:29 | 6,1 | 06:00 | 78 | 1020,3 | 1,2 | 0,0 | 11,2 | 01:42 | 099 | 3,6 | 4,8 | -1,4 |
| 27. | 11,2 | 18,1 | 14:52 | 6,7 | 01:18 | 78 | 1019,6 | 0,0 | 0,0 | 3,2 | 11:02 | 051 | 7,1 | 5,4 | 1,1 |
| 28. | 9,0 | 12,0 | 10:40 | 5,9 | 23:59 | 91 | 1024,2 | 1,4 | 0,0 | 3,2 | 15:46 | 043 | 0,0 | 3,6 | -1,1 |
| 29. | 7,0 | 11,2 | 13:35 | 4,1 | 04:26 | 88 | 1028,5 | 0,0 | 0,0 | 3,2 | 13:40 | 077 | 8,1 | 2,2 | -3,1 |
| 30. | 6,7 | 10,7 | 14:52 | 3,7 | 08:20 | 86 | 1028,2 | 0,0 | 0,0 | 6,5 | 11:55 | 038 | 7,0 | 1,0 | -3,4 |
| 31. | 6,0 | 9,2 | 13:02 | 2,0 | 04:01 | 83 | 1028,8 | 1,8 | 0,0 | 4,8 | 12:40 | 029 | 1,7 | 0,0 | -4,1 |

**Summen / Mittel / Abweichungen:**

| | | | | | | | | | |
|---|---|---|---|---|---|---|---|---|---|
| Monatsmittel Temp. | : | 11,3 | Abw.: | 1,2 | | | | | |
| Max Tagesmittel | : | 17,3 | am | 01. | Min Tagesmittel | 6,0 | am | 31. | |
| Temperaturmaximum | : | 26,1 | am | 01. | Mittel Max Temp. | 16,3 | Abw. | 2,9 | |
| Temperaturminimum | : | 2,0 | am | 31. | Mittel Min Temp. | 7,4 | Abw. | 2,1 | |
| Erdbodenminimum | : | 0,0 | am | 31. | | | | | |
| Gesamt Niederschlag | : | 57,0 | = | 85% | Max. Niederschlag | 13,8 | am | 25. | |
| Summe Sonnenschein | : | 138,4 | = | 112% | Max Sonne | 10,2 | am | 01. | |
| Mittel Luftdruck | : | 1020,3 | | | | | | | |
| Max Mittel Luftdruck | : | 1028,8 | am | 31. | Min Mittel Luftd. | 1008,5 | am | 08. | |
| Mittel Luftfeuchte | : | 82 | | | | | | | |
| Max Mittel Luftfeuchte | : | 93 | am | 18. | Min Mittel Luftf. | 70 | am | 07. | |
| Max Wind km/h | : | 25,9 | am | 25. | entspricht Windstärke : | 4 | Bft. | | |

| | | | |
|---|---|---|---|
| Sommertage (Max Tx > 25) | 2 x | Windstärketage 6 (> 37 Km/h) | 0 x |
| Heiße Tage (Max Tx > 30) | 0 x | Windstärketage 8 (> 62 Km/h) | 0 x |
| Frosttage (Min Tn < 0) | 0 x | Tage mit Bodenfrost | 0 X |
| Eistage (Max Tx < 0) | 0 x | | |
| Tage mit Niederschlag | 15 x | | |
| Tage mit Niederschlag > 1 mm | 11 x | | |

Meßort: 81925 München
Stadtteil: Bogenhausen - Oberföhring

**Private Wetterstation:**
**München**

Staationshöhe: 520 m ü. NN
Straße: Pflegerbauerstraße

Monat: Oktober 2026

| Tag | UV | Luftqualität PM | | | Hellmann | Gewitter | **Nebel** | Schnee | Schnee Regen | Schnee cm | |
|---|---|---|---|---|---|---|---|---|---|---|---|
| | Max | 10 | 2,5 | 1 | mm | | | | | | **Bemerkungen** |
| 01. | 3.3 | 10.8 | 8.0 | 5.1 | | | | | | | heiter-sonnig |
| 02. | 2.2 | 5.1 | 3.7 | 2.2 | | | | | | | bedeckt |
| 03. | 1.7 | 10.8 | 7.5 | 4.3 | | | | | | | wolkig |
| 04. | 3.1 | 8.4 | 6.0 | 3.5 | | | | | | | sonnig |
| 05. | 3.2 | 5.7 | 4.1 | 2.4 | | | | | | | RA n, heiter-wolkig |
| 06. | 3.1 | 5.4 | 3.9 | 2.3 | | | | | | | heiter |
| 07. | 3.2 | 3.6 | 2.6 | 1.5 | | | | | | | Sonnig-heiter |
| 08. | 2.4 | 2.1 | 1.4 | 0.8 | 5,4 | | | | | | bedeckt, RA m-18 |
| 09. | 2.9 | 0.8 | 0.5 | 0.2 | | | | | | | heiter-wolkig, RA v24 |
| 10. | 1.0 | 1.0 | 0.6 | 0.3 | 9,7 | | | | | | RA 09-20 |
| 11. | 2.8 | 0.6 | 0.3 | 0.1 | | | | | | | bedeckt |
| 12. | 2.6 | 1.1 | 0.6 | 0.3 | | | | | | | heiter-sonnig |
| 13. | 3.1 | 1.8 | 1.2 | 0.6 | | | | | | | vm heiter, nm bedeckt, RA abd |
| 14. | 2.6 | 1.9 | 1.3 | 0.7 | 5,2 | | | | | | RA fr-vm |
| 15. | 3.4 | 2.8 | 2.1 | 1.2 | | | | | | | sonnig |
| 16. | 2.7 | 2.7 | 2.0 | 1.2 | | | | | | | sonnig |
| 17. | 0.9 | 5.6 | 4.0 | 2.3 | | | | | | | bedeckt, RA abd |
| 18. | 0.7 | 10.9 | 7.2 | 4.1 | 6,5 | | | | | | RA n-fr, trüb |
| 19. | 2.1 | 10.1 | 7.1 | 4.2 | | | | | | | bedeckt, nm wolkig |
| 20. | 1.0 | 18.5 | 11.9 | 6.7 | | | | | | | bedeckt, trüb |
| 21. | 1.5 | 11.9 | 7.6 | 4.2 | | | | | | | bedeckt, RA 16-24 |
| 22. | 2.2 | 0.7 | 0.3 | 0.1 | 10,5 | | | | | | RA n, heiter-wolkig |
| 23. | 1.0 | 2.0 | 1.3 | 0.7 | | | | | | | wolkig |
| 24. | 2.1 | 0.6 | 0.3 | 0.1 | | | | | | | bedeckt |
| 25. | 0.8 | 0.7 | 0.4 | 0.2 | | | | | | | RA fr-abd, windig |
| 26. | 1.9 | 1.5 | 0.8 | 0.4 | 14,8 | | | | | | RA n, wolkig |
| 27. | 2.6 | 2.3 | 1.6 | 0.8 | | | | | | | nm sonnig |
| 28. | 0.6 | 3.7 | 2.6 | 1.5 | 1,4 | | | | | | RA m-abd |
| 29. | 1.6 | 10.0 | 6.6 | 3.7 | | | | | | | sonnig |
| 30. | 1.7 | 9.5 | 6.5 | 3.7 | | | | | | | heiter |
| 31. | 1.7 | 7.7 | 5.4 | 3.1 | 1,8 | | | | | | vm heiter, nm bedeckt, SHRA 2230 |

## Langjährige Werte seit 1955

| Temperatur | | | | Niederschlaag | | | |
|---|---|---|---|---|---|---|---|
| kältester Monat | 5,1 °C | 1974 | | nässester Monat : | 201,1 mm | 1981 | |
| wärmster Monat | 13,7 °C | 2001 | | trockenster Monat : | 2,1 mm | 1969 | |
| kälteste Nacht | -4,5 °C | 29.10.97 | | nässester Tag : | 38,9 mm | 08.10.64 | |
| wärmster Tag | 28,2 °C | 05.10.04 | | höchste Schneedecke: | 8 cm | 28.10.12 | |
| Max Sonne | 206,9 Std. | 1971 | | Min Sonne : | 51,7 Std. | 1974 | |

# Wetter-Monatsdiagramm: München-Oberföhring Oktober 2026

Temperatur: Max: 26,1 °C Min: 2,0 °C

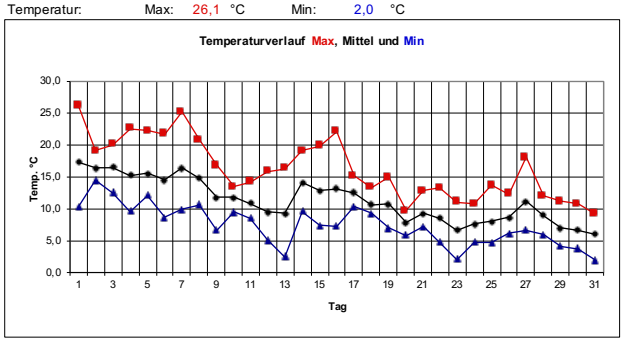


## Monatswerte

(mit Abweichung/Prozent vom langjährigen Mittelwert*)

** Mittelwerte der Jahre 1971-2000*

| | | | | | |
|---|---|---|---|---|---|
| **Mittel Temperatur:** | 11,3 | °C | **Abweichung:** | 1,2 | K |
| **Sonnenscheindauer:** | 138,4 | h | **entspricht:** | 112 | % |
| **Niederschlaghöhe:** | 57,0 | Liter/m² | **entspricht:** | 85 | % |

| | | | |
|---|---|---|---|
| **Tage mit Bodenfrost:** | 0 | **Tage mit Frost:** | 0 |
| **Tage mit Gewitter:** | 0 | **Tage mit Dauerfrost:** | 0 |
| **Tage mit Sturm:** | 0 | **Sommertage (>25°C):** | 2 |
| **Tage mit Schneedecke:** | 0 | **Heißetage (>30°C):** | 0 |
| **Tage mit Nebel:** | 0 | **mittleres Maximum:** | 16,3 °C |
| **Tage mit Niederschlag:** | 15 | **mittleres Minimum:** | 7,4 °C |
| **Höchste Windböe :** | 26 Km/h | **entspricht Windstärke:** | 4 Bft. am: 25. |
| **Mittel Luftdruck :** | 1020 hPa | **Mittel Luftfeuchte :** | 82 % |

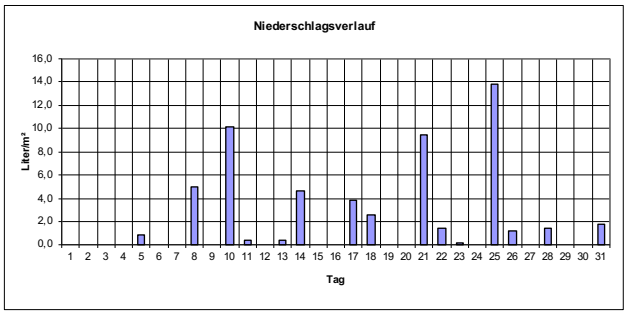


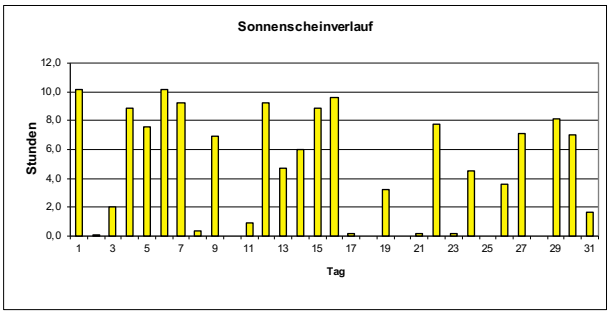

Johann Siemens | Wetterverlauf in München - Oberföhring | Pivate Wetterstation

Monat : Oktober 2026

Temperaturverlauf: -- Meßwerte Max-; Mittel-;Min-Temperatur

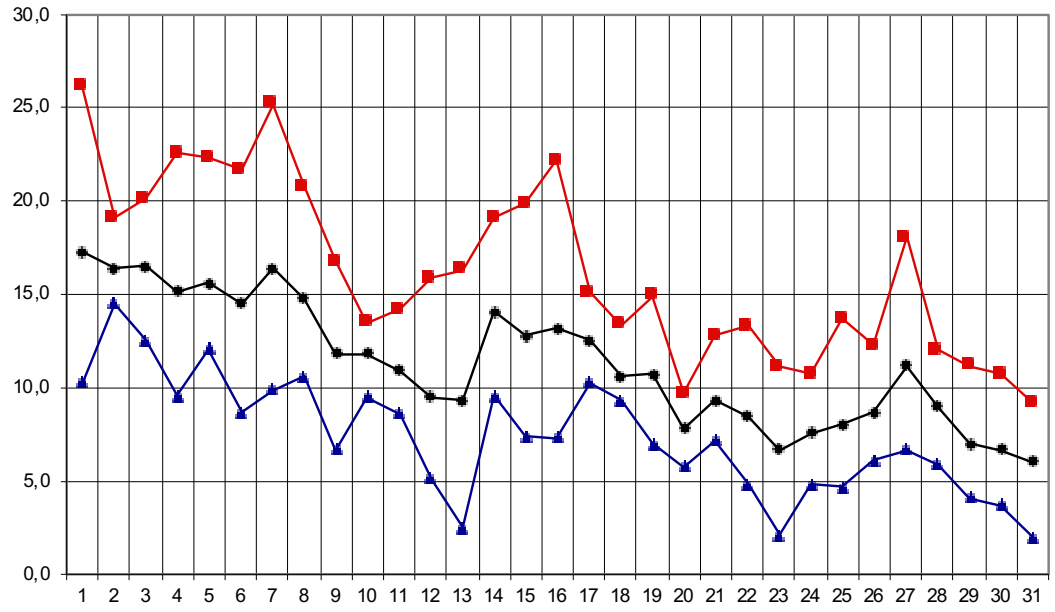


Monatsmittel

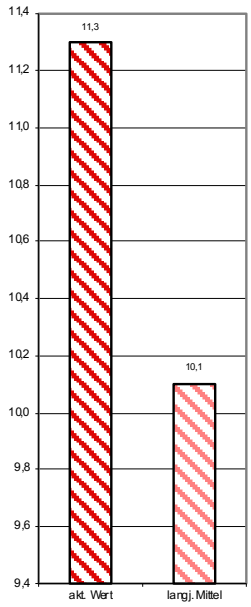


Niederschlagsverlauf: --- Liter/m²

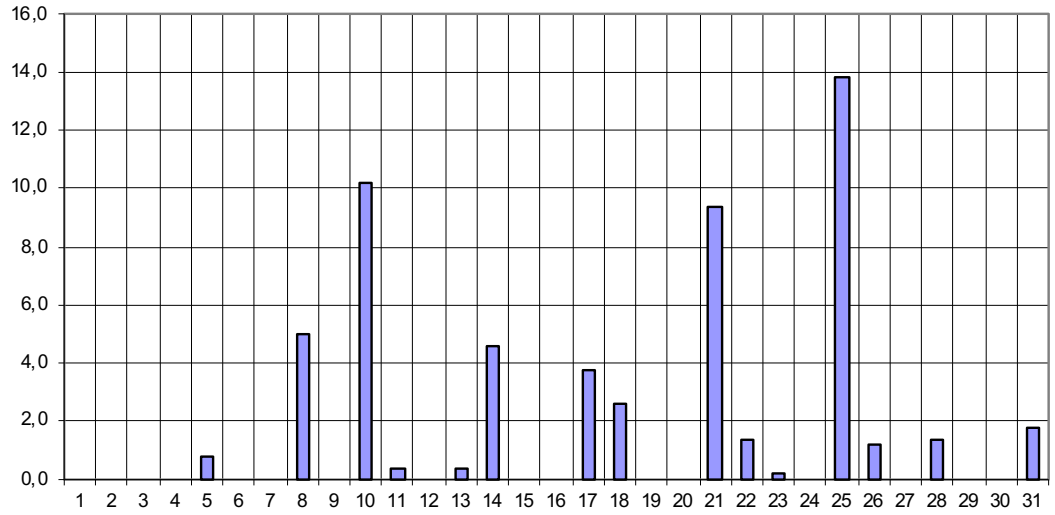


Monatssumme

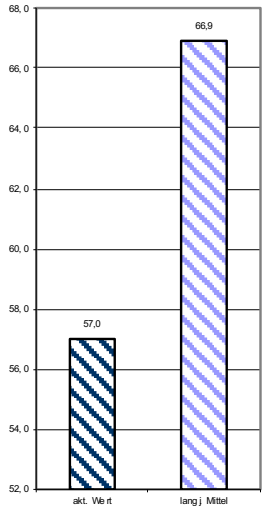


Sonnenscheinverlauf --- Stunden

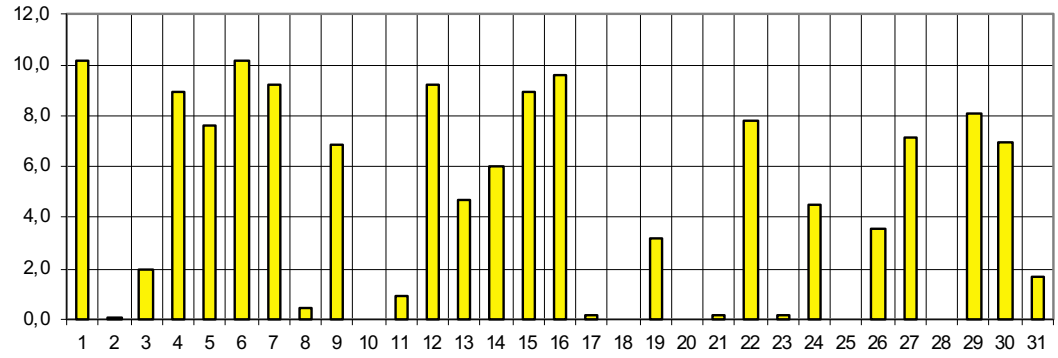


Monatssumme

